

# സാമൂഹിക പ്രത്യാഘാത പഠനം

പേരാമ്പ്ര ബൈപ്പാസ്  
**(4.0356 ഹെക്ടർ)**

റികൃഷിപ്പൻ അധികാരി  
റോഡ്സ് & ബ്രിഡ്ജ്സ് കോർപ്പറേഷൻ

കേരളാ വോളന്ററി ഹെൽത്ത് സർവ്വീസസ്  
കളക്ട്രേറ്റ് പി.ഒ, മുളളൻകുഴി, കോട്ടയം : 686002  
ഫോൺ : 0481 2572781, 2573875  
E-mail : [keralavhs@yahoo.co.in](mailto:keralavhs@yahoo.co.in)  
Web : [www.keralavhs.com](http://www.keralavhs.com)

**ഉള്ളടക്കം**

**അദ്ധ്യായം - 1- പഠന റിപ്പോർട്ട് - രത്ന ചുരുക്കം**

- 1.1 ആമുഖം - പദ്ധതിയും പൊതു ആവശ്യവും
- 1.2 പദ്ധതി പ്രദേശം
- 1.3. ഭൂമി ഏറ്റെടുക്കൽ - വ്യാപ്തിയും നടപടിക്രമങ്ങളും
  - (എ). ഭൂമി ഏറ്റെടുക്കൽ അധികാരി
  - (ബി).പദ്ധതി ബാധിതരുടെ വിവരങ്ങൾ
  - (സി). ഏറ്റെടുക്കുന്ന ഭൂമിയുടെ വിവരണം.
  - (ഡി). സാമൂഹിക, സാമ്പത്തിക, സാംസ്കാരിക വിവരണം
- 1.4. പദ്ധതി സംബന്ധമായ ഇതര മാർഗ്ഗ നിർദ്ദേശങ്ങൾ
- 1.5. സാമൂഹിക പ്രത്യാഘാതം
- 1.6. പ്രത്യാഘാത ലഘൂകരണ നടപടികൾ
- 1.7. സാമൂഹിക പ്രത്യാഘാത വിലയിരുത്തൽ

**അദ്ധ്യായം 2- പദ്ധതി വിശദീകരണം**

- 2.1. പശ്ചാത്തലവും ഭരണ നിർവ്വഹണ ഏജൻസികളുടെ വിശദാംശങ്ങളും
  - 2.1.1. റിക്വസിഷൻ അധികാരി
  - 2.1.1. (എ).തിരുവനന്തപുരം വികസന അതോറിറ്റി
  - 2.1.2. ഭൂമി ഏറ്റെടുക്കൽ - കാര്യ നിർവ്വഹണ വിഭാഗം
- 2.2. പദ്ധതിയുടെ പൊതു ആവശ്യ പ്രസക്തി
- 2.3. പദ്ധതിയുടെ സ്വഭാവം, ഘടന, പ്രദേശം, ലക്ഷ്യം, ചിലവ്, പ്രാപ്തി, നഷ്ടം എന്നിവ
  - 2.3.1. പദ്ധതി പ്രദേശം
- 2.4. പദ്ധതി നിർവ്വഹണ ഘട്ടം
- 2.5. പദ്ധതി രൂപരേഖയുടെ വിശദാംശങ്ങൾ
- 2.6. പദ്ധതിക്ക് സഹായകരമായ മറ്റ് അടിസ്ഥാന സൗകര്യങ്ങളുടെ ആവശ്യകത
- 2.7. ആവശ്യമായ തൊഴിലാളികളുടെ (സ്ഥിരം/ താൽക്കാലികം) ആവശ്യകത
- 2.8. സാമൂഹിക പ്രത്യാഘാത പഠനമോ, പരിസ്ഥിതി ആഘാത പഠനമോ മറ്റ് സാധ്യതാ പഠനങ്ങളോ നടത്തിയിട്ടുണ്ടെങ്കിൽ അതിന്റെ വിവരങ്ങൾ
- 2.9. പദ്ധതിയെ ബാധിക്കുന്ന നിയമങ്ങളും നയങ്ങളും

**അദ്ധ്യായം 3- സാമൂഹിക പ്രത്യാഘാത പഠനം - സമീപനവും രീതി ശാസ്ത്രവും**

- 3.1. പശ്ചാത്തലം
- 3.2. സാമൂഹിക പ്രത്യാഘാത പഠന യൂണിറ്റ് ടീമിന്റെ ഘടനയും വിവരങ്ങളും
- 3.3. പഠന സമീപനം
- 3.4. പദ്ധതിയുടെ രീതി ശാസ്ത്രവും നടപ്പിലാക്കിയ മാർഗ്ഗങ്ങളും
- 3.5. വിവര ശേഖരണ കേന്ദ്രങ്ങൾ
- 3.6. നടപടികളും സമയക്രമങ്ങളും

3.7. പദ്ധതി ബാധിതരുമായുള്ള കൂടിക്കാഴ്ചയിൽ ഉന്നയിക്കപ്പെട്ട പ്രധാന അഭിപ്രായങ്ങൾ

3.8. പബ്ലിക് ഹിയറിംഗ്

**അദ്ധ്യായം 4- പദ്ധതി ഭൂമിയുടെ വിശകലനം**

4.1. ഭൂമിയുടെ വിവരണം

4.2. പദ്ധതി പ്രദേശത്തിൽ ഉണ്ടായേക്കാവുന്ന പൊതുവായ പ്രത്യാഘാതം.

4.3. പദ്ധതിക്ക് ആവശ്യമായ ഭൂമിയുടെ വിവരണം.

4.4. പദ്ധതി ബാധിക്കുന്ന പൊതു ഉപയോഗ വസ്തുക്കളുടെയും പൊതു സ്വത്തിന്റെയും വിവരണം.

4.5. പദ്ധതിക്കുവേണ്ടി ഏതെങ്കിലും ഭൂമി മുൻകൂട്ടി വാങ്ങുകയോ മാറ്റിവയ്ക്കപ്പെടുകയോ, വാടകയ്ക്ക് എടുക്കുകയോ, ഏറ്റെടുക്കുകയോ ചെയ്തിട്ടുണ്ടെങ്കിൽ ആയതിന്റെ വിവരണം.

4.6. പദ്ധതി ബാധിത പ്രദേശത്തിന്റെ സ്ഥാനം, വിസ്തീർണ്ണം മറ്റു വിവരങ്ങൾ

4.7. പദ്ധതി ബാധിത പ്രദേശത്തിന്റെ സ്വഭാവം, ഘടന, കൃഷി രീതി, ജല ലഭ്യത

4.8. വസ്തുവിന്റെ വിസ്തൃതി, ഉടമസ്ഥതാ സ്വഭാവം, വിവരണം, താമസഭവനങ്ങളുടെ എണ്ണം.

4.9. ഭൂമി വീല, ഉടമസ്ഥാവകാശത്തിലെ മാറ്റങ്ങൾ, ഭൂമി കൈമാറ്റം, ഭൂമിയുടെ ഉപയോഗം- കഴിഞ്ഞ 3 വർഷങ്ങളിൽ

**അദ്ധ്യായം 5 - ബാധിക്കപ്പെടുന്ന കുടുംബങ്ങളുടെ എണ്ണവും നഷ്ടപ്പെടുന്ന സ്വത്ത് വിവരങ്ങളും**

5.1. പദ്ധതി നേരിട്ട് ബാധിക്കപ്പെടുന്ന കുടുംബങ്ങൾ

5.2. പദ്ധതി നേരിട്ട് അല്ലാതെ ബാധിക്കപ്പെടുന്ന കുടുംബങ്ങൾ

5.3. ഉപയോഗ പ്രദായവും അല്ലാത്തതുമായ ഭൂമിയുടെയും, മറ്റ് സ്വത്തുക്കളുടെയും വിവരങ്ങൾ

**അദ്ധ്യായം 6- പദ്ധതി ബാധിതരുടെ സാമൂഹ്യ- സാമ്പത്തിക- സാംസ്കാരിക വിവരങ്ങൾ**

6.1. ജനസംഖ്യ വിവരങ്ങൾ

6.2. പദ്ധതി ബാധിതരായ ഭൂവുടമകളുടെ വയസ്സ് തിരിച്ചുള്ള വിവരണം

6.3. കുടുംബാംഗങ്ങളുടെ എണ്ണം അനുസരിച്ച് ഭൂവുടമകളുടെ വിവരണം.

6.4. വിദ്യാഭ്യാസ നിലവാരത്തിന്റെ അടിസ്ഥാനത്തിൽ ഭൂവുടമകൾ

6.5. മതത്തിന്റെ അടിസ്ഥാനത്തിൽ ഭൂവുടമകൾ

6.6. ഭൂവുടമകളുടെ സാമ്പത്തിക സ്ഥിതി

6.7. ജോലി അടിസ്ഥാനമാക്കി ഭൂവുടമകൾ

6.8. വരുമാന അടിസ്ഥാനത്തിൽ ഭൂവുടമകളായ പദ്ധതി ബാധിതരുടെ വിവരങ്ങൾ

6.9. പദ്ധതി ബാധിതരുടെ കുടുംബാംഗങ്ങളുടെ സാമൂഹ്യ - സാമ്പത്തിക വിവരങ്ങൾ

6.9.1. പദ്ധതി ബാധിതരായ കുടുംബാംഗങ്ങളുടെ പ്രായം തിരിച്ചുള്ള വിവരങ്ങൾ

6.9.2. പദ്ധതി ബാധിതരായ കുടുംബാംഗങ്ങളും വിദ്യാഭ്യാസ നിലവാരം അടിസ്ഥാനമാക്കി യുള്ള വിവരങ്ങൾ

6.10. ഭൂവുടമകൾ അല്ലാത്ത പദ്ധതി ബാധിതരുടെ വിവരണം

6.10.1. ഭൂവുടമകൾ അല്ലാത്ത പദ്ധതി ബാധിതരുടെ വയസ്സ് തിരിച്ചുള്ള വിവരണം

6.10.2. വിദ്യാഭ്യാസ നിലവാരത്തിന്റെ അടിസ്ഥാനത്തിൽ ഭൂവുടമകൾ അല്ലാത്ത പദ്ധതി ബാധിതരുടെ

6.10.3. മതത്തിന്റെ അടിസ്ഥാനത്തിൽ ഭൂവുടമകൾ അല്ലാത്ത പദ്ധതി ബാധിതരുടെ

6.10.4 ഭൂവുടമകൾ അല്ലാത്ത പദ്ധതി ബാധിതരുടെ സാമ്പത്തിക സ്ഥിതി

6.10.5. വരുമാന അടിസ്ഥാനത്തിൽ ഭൂവുടമകൾ അല്ലാത്ത പദ്ധതി ബാധിതരുടെ വിവരങ്ങൾ

അദ്ധ്യായം 7 - സാമൂഹ്യ പ്രത്യാഘാത പരിഹാര നിർവ്വഹണ പദ്ധതി

7.1. പ്രത്യാഘാത ലഘൂകരണ നടപടികൾ

7.2. പുനരധിവാസ പുനസ്ഥാപന പ്രക്രിയയിൽ ഉൾപ്പെടുത്തേണ്ട നിബന്ധനകൾ

7.3. പദ്ധതിക്ക് വേണ്ടി ഭൂമി ആവശ്യപ്പെടുന്ന കിൻഫ്ര പ്രത്യേകമായി മുന്നോട്ട് വയ്ക്കുന്ന നിർദ്ദേശങ്ങൾ

7.4. സാമൂഹിക പ്രത്യാഘാത പഠനത്തിന്റെ അടിസ്ഥാനത്തിൽ പദ്ധതിക്ക് വരുത്തേണ്ട മാറ്റങ്ങളും കൂട്ടിച്ചേർക്കേണ്ട കാര്യങ്ങളും

7.5. പ്രത്യാഘാത ലഘൂകരണ മാർഗ്ഗം- വിശദാംശങ്ങൾ

അദ്ധ്യായം 8- സാമൂഹ്യ പ്രത്യാഘാത പരിഹാര നിർവ്വഹണ പദ്ധതിയുടെ നടപ്പാക്കൽ സംവിധാന ഘടന

8.1. സ്ഥാപന ഘടനാ സംവിധാനം

അദ്ധ്യായം 9- സാമൂഹിക പ്രത്യാഘാത കാര്യ നിർവ്വഹണവും ബജറ്റും പ്രത്യാഘാത ലഘൂകരണത്തിന് വേണ്ടിയുള്ള സാമ്പത്തികവും

9.1. പുനരധിവാസത്തിനും പുനസ്ഥാപനത്തിനുമുള്ള ചിലവ്

9.2. വാർഷിക ബജറ്റും പദ്ധതി രൂപരേഖയും

9.3. സാമ്പത്തിക സ്രോതസ്സും വിശദീകരണവും

അദ്ധ്യായം 10- സാമൂഹിക പ്രത്യാഘാത കാര്യ നിർവ്വഹണ പദ്ധതി - മേൽനോട്ടവും വിലയിരുത്തലും

10.1. പ്രധാനപ്പെട്ട മേൽനോട്ട വിലയിരുത്തൽ സൂചകങ്ങൾ

10.2. മേൽനോട്ടവും റിപ്പോർട്ടിംഗും

10.3. സ്വതന്ത്രമായ വിലയിരുത്തലിന് വേണ്ടിയുള്ള പദ്ധതി



## അദ്ധ്യായം 11 - സാമൂഹിക പ്രത്യാഘാത വിലയിരുത്തൽ

### അനുബന്ധരേഖകൾ

1. ഫോട്ടോഗ്രാഫ്
2. പദ്ധതി ബാധിതരുടെ പേരു വിവരങ്ങൾ
3. പത്രാക്ഷരസ്യം - ഫോം നം.5 - നോട്ടീഫിക്കേഷൻ
4. നോട്ടീസ്
5. പബ്ലിക് ഹിയറിംഗ് - ഹാജർ
6. ഗസറ്റ് നോട്ടീഫിക്കേഷൻ

# സാമൂഹിക പ്രത്യാഘാത പഠനം

## പേരാമ്പ്ര ബൈപ്പാസ്

### 4.0356 ഹെക്ടർ

#### അദ്ധ്യായം - 1

#### പഠന റിപ്പോർട്ട്- രത്ന ചുരുക്കം

#### 1.1. ആമുഖം - പദ്ധതിയും പൊതു ആവശ്യവും

സുഗമമവും സുരക്ഷിതവുമായ ഉപരിതല ഗതാഗത സംവിധാനം ഒരു രാജ്യത്തിന്റെ സുസ്ഥിര വികസനത്തിന്റെ അളവ് കോലാണ്. ഒരു രാജ്യത്തിന്റെ സാമ്പത്തിക പുരോഗതിയെ പിന്നോട്ടു നയിക്കുന്നതിന് പങ്ക് വഹിക്കുന്ന പ്രധാനപ്പെട്ട സൂചകങ്ങളിൽ ഒന്നാണ് ഗതാഗതകുരുക്ക്. റോഡ പകടങ്ങൾക്ക് ഒരു പ്രധാന കാരണം ഗതാഗതകുരുക്കും റോഡുകളിലെ വാഹനങ്ങളുടെ ക്രമാതീതമായ സാന്നിധ്യവുമാണ്. വാഹനങ്ങളുടെ ആധിക്യം റോഡുകളുടെ ലഭ്യമായ വീതിയെ അധികരിക്കുമ്പോഴാണ് പലപ്പോഴും ഗതാഗതകുരുക്ക് രൂപപ്പെടുന്നത്. ഒരു റോഡിന്റെ ചില പ്രത്യേക സ്ഥലങ്ങളിൽ റോഡു ഗതാഗതത്തിന് ആവശ്യമായ സ്ഥലം ലഭ്യമാകാതെ വരുമ്പോഴാണ് ആ പ്രദേശങ്ങളിൽ ഗതാഗതകുരുക്ക് സംഭവിക്കുന്നത്. റോഡു കടന്നു പോകുന്ന പട്ടണങ്ങളിൽ ഇരു വശങ്ങളിലും വാഹനങ്ങൾ പാർക്ക് ചെയ്യപ്പെടുന്നത്, വേഗത കുറയ്ക്കുന്നത്, കാൽ നടക്കാരുടെ ആധിക്യം, തുടർച്ചയായ സ്ഥലങ്ങളിൽ റോഡ് മുറിച്ചു കടക്കപ്പെടുന്നതും, ചെറിയ റോഡുകളിലേക്കും വ്യാപാര സ്ഥാപനങ്ങളിലേക്കും മറ്റും വാഹനങ്ങൾ പ്രവേശിക്കുന്നത് തിരികെ പോകുന്നത് എന്നിവ എല്ലാം ഗതാഗതകുരുക്കിന് കാരണമാകുന്നു. ഓരോ ഗതാഗത കുരുക്കും യാത്രക്കാരുടെ വിലയേറിയ സമയം നഷ്ടപ്പെടുത്തുകയും ഇന്ധന ഉപയോഗം വർദ്ധിപ്പിക്കുകയും ചെയ്യും കൂടാതെ വാഹനങ്ങൾ തുടർച്ചയായി വേഗം കൂട്ടുന്നതിനും കുറയ്ക്കുന്നതിനും ബ്രേക്ക് ഉപയോഗിക്കുന്നതിനും മറ്റും നിർബന്ധിതിമാകും. ഇത് വായു മലിനീകരണത്തിനും കാർബൺ വിശിരണത്തിനും നിമിത്തമാകുകയും രാജ്യത്തിന്റെ പൊതു സാമ്പത്തിക വ്യവസ്ഥയെയും പൊതുജനാരോഗ്യത്തെയും ദോഷകരമായി ബാധിക്കുകയും ചെയ്യുന്നു. റോഡുകളുടെ വീതികൂട്ടൽ, പുതിയ റോഡുകൾ നിർമ്മിക്കുക, ബൈപ്പാസുകൾ രൂപപ്പെടുത്തുക എന്നിവയാണ് ഗതാഗതകുരുക്കിനുള്ള ശാശ്വത പരിഹാരം.

കോഴിക്കോട് ജില്ലയിലെ വളരെ പ്രധാനപ്പെട്ട ഒരു വ്യാപാരകേന്ദ്രമായ പേരാമ്പ്ര പട്ടണത്തിലെ ഗതാഗതകുരുക്ക് പരിഹരിക്കുക എന്ന ഉദ്ദേശത്തോടെ നടപ്പാക്കുന്ന പേരാമ്പ്ര ബൈപ്പാസ് പദ്ധതി വളരെ വർഷത്തെ പൊതുജനാവശ്യത്തിന്റെ അടിസ്ഥാനത്തിൽ ആണ് രൂപം നൽകിയിട്ടുള്ളത്. ഉദ്ദേശം എട്ട് വർഷം മുമ്പ് കേരള പൊതുമരാമത്ത് വകുപ്പ്, ബൈപ്പാസിന്റെ രൂപരേഖ തയ്യാറാക്കുകയും, അതിർത്തികൾ സ്ഥാപിക്കുകയും ചെയ്തു. എന്നാൽ പദ്ധതി ബാധിതരായ ചില ഭൂവുടമകൾ കോടതിയെ സമീപിക്കുകയും, പദ്ധതി നടപ്പാക്കൽ അനന്തമായി ദീർഘിക്കുകയും ഉണ്ടായി. എന്നാൽ 2017-ൽ ഗവൺമെന്റ് കേരള റോഡ്സ് ആന്റ് ബ്രിഡ്ജ്സ് കോർപ്പറേഷനെ നടപ്പാക്കൽ ഏജൻസിയായി ചുമതലപ്പെടുത്തിക്കൊണ്ട്, പദ്ധതി നടപ്പാക്കാൻ ആവശ്യമായ ഭൂമി ഏറ്റെടുക്കൽ നടപടികൾക്ക് അനുവാദം നൽകുകയും, ആയതിന്റെ അടിസ്ഥാനത്തിൽ ആർ.ബി.ഡി.സി പദ്ധതി രൂപരേഖ തയ്യാറാക്കുകയും അതിർത്തി കല്ലുകൾ സ്ഥാപിക്കുകയും ചെയ്തു. മുമ്പ് പി.ഡബ്ല്യു.ഡി നടപ്പാക്കാൻ ഉദ്ദേശിച്ച് രൂപരേഖയിൽ നിന്ന് വ്യത്യസ്തമായ രൂപരേഖയാണ് ഇപ്പോൾ രൂപപ്പെടുത്തിയിട്ടുള്ളത്. ഭൂമി ഏറ്റെടുക്കലിൽ ന്യായമായ നഷ്ടപരിഹാരത്തിനും, പുനരധിവാസത്തിനുമുള്ള അവകാശ നിയമം 2013 ഉം തുടർന്ന് 2015 - ൽ രൂപപ്പെടുത്തിയ ചട്ടങ്ങളും അടിസ്ഥാനമാക്കി പദ്ധതിക്ക് വേണ്ടിയുള്ള ഭൂമി ഏറ്റെടുക്കൽ നടപടികൾ ആരംഭിക്കുകയും, ആയതിന്റെ ഭാഗമായി സാമൂഹ്യ പ്രത്യാഘാത പഠനം നടത്താൻ സംസ്ഥാനതല ഏജൻസിയായ കേരള വോളന്ററി ഹെൽത്ത് സർവ്വീസിനെ ചുമതലപ്പെടുത്തുകയും ചെയ്തു. സാമൂഹ്യ പ്രത്യാ

ഘാത പഠനയൂണിറ്റ് മൂന്ന് മാസക്കാലം പദ്ധതി ബാധിത പ്രദേശങ്ങളിൽ പഠനം നടത്തുകയും 2018 ഡിസംബർ 10-ാം തീയതി പ്രാദേശിക റിപ്പോർട്ട് സമർപ്പിക്കുകയും ചെയ്തു. അതിന്റെ അടിസ്ഥാനത്തിൽ പൊതുജനാഭിപ്രായ സ്വീകരണം നടത്താൻ ഗവൺമെന്റ് അനുവാദം തന്നതിന്റെ അടിസ്ഥാനത്തിൽ 2018 ഡിസംബർ 30-ാം തീയതി പൊതുജനാഭിപ്രായ സ്വീകരണം നടത്തുകയും ായത് ഉൾപ്പെടുത്തി 2019- ജനുവരി 2-ാം തീയതി സമ്പൂർണ്ണ റിപ്പോർട്ട് സമർപ്പിക്കുകയും ചെയ്തു.

**1.2. പദ്ധതി പ്രദേശം**

നിർദ്ദിഷ്ട പേരാമ്പ്ര ബൈപ്പാസ് പദ്ധതി പേരാമ്പ്ര പഞ്ചായത്തിൽ കോഴിക്കോട്- കുറ്റിപ്പുറം ദേശീയപാതയിൽ പേരാമ്പ്ര പട്ടണത്തിന് മുമ്പ് ആരംഭിച്ച്, പട്ടണം അവസാനിക്കുന്ന സ്ഥലത്ത് വന്നു ചേരുന്ന ഉദ്ദേശം 3 കിലോമീറ്റർ നീളം വരുന്ന റോഡ് നിർമ്മാണം ആണ് ലക്ഷ്യം വയ്ക്കുന്നത്. അതായത് പേരാമ്പ്ര പട്ടണത്തിൽ നിന്നും 300 മീറ്റർ വരെ ദൂരത്തിലൂടെ വിഭാവനം ചെയ്തിരിക്കുന്ന പദ്ധതി പേരാമ്പ്ര പട്ടണത്തിലെ ഗതാഗതകുരുക്കിന് പരിഹാരമായി ആണ് രൂപപ്പെടുത്തുന്നത്. പേരാമ്പ്ര പട്ടണം, കോഴിക്കോട് ജില്ലയിലെ വളരെ പ്രധാനപ്പെട്ട ഒരു വ്യാപാര-വാണിജ്യ കേന്ദ്രമാണ്. കോഴിക്കോട്-കുറ്റിപ്പുറം സംസ്ഥാന പാതയുടെ ഇരുവശങ്ങളിലുമായി സ്ഥിതി ചെയ്യുന്ന പേരാമ്പ്ര പട്ടണം ജില്ലാ ആസ്ഥാനത്ത് നിന്നും 38 കി.മീറ്റർ ദൂരെയാണ്.

ഉദ്ദേശം 27,000 ജനസംഖ്യയുള്ള പേരാമ്പ്ര പഞ്ചായത്ത്, കേരളത്തിലെ വളരെ പുരാതനമായ ജനവാസകേന്ദ്രങ്ങളിൽ ഒന്നാണ്. സഹ്യപർവ്വത മലനിരകളിൽ നിന്നും 15-20 കിലോമീറ്റർ ദൂരത്തിൽ സ്ഥിതിചെയ്യുന്ന പേരാമ്പ്ര പഞ്ചായത്ത്, വളരെ നല്ല കാർഷിക മേഖലയാണ്. കുറ്റിപ്പുറം ജലസേചന പദ്ധതിയുടെ പ്രധാന ഉപഭോക്താവായ പേരാമ്പ്ര പഞ്ചായത്ത് കാർഷിക വിളകളുടെ പ്രത്യേകിച്ച് , നാളികേരം, അടയ്ക്ക എന്നിവയുടെ ഉൽപാദനത്തിൽ മുമ്പന്തിയിലാണ്. പദ്ധതി പ്രദേശം എല്ലാ തരത്തിലുമുള്ള ഭൂമികളും കടന്നുവരുന്ന സ്ഥലമാണ്. വെള്ളകെട്ടുള്ള പ്രദേശവും, വയലും, വയൽ നികത്തൽ പ്രദേശവും, കരഭൂമിയും, കുന്നിൻ പ്രദേശവും ഉൾപ്പെടുന്ന പദ്ധതി പ്രദേശം കാർഷിക മേഖലയായി കണക്കാക്കാവുന്നതാണ്. എന്നാൽ സംസ്ഥാന പാതയുടെയും, മൂന്ന് പൊതുമാർഗ്ഗത്ത് വഴികളുടെയും അതിരുകളിൽ വരുന്ന ഭൂമി വാണിജ്യ പ്രധാന ഭൂമിയായി കണക്കാക്കാവുന്നതാണ്. എല്ലാ ജാതി മതസ്ഥരും ഏകോദര സഹോദരങ്ങളെപ്പോലെ കഴിയുന്ന പദ്ധതി പ്രദേശത്ത് പദ്ധതിബാധിതർ ഭൂരിഭാഗവും ഹിന്ദുക്കളും രണ്ട്പേർ ഒഴിച്ച് ബാക്കിയുള്ളവർ മുസ്ലീം മതസ്ഥരുമാണ്. പട്ടികജാതി വിഭാഗത്തിൽപ്പെടുന്ന ഒരാളുടെ മാത്രം ഭൂമിയാണ് പദ്ധതി ബാധിക്കുന്നത്. സംസ്ഥാന പാതയുടെ സമീപസ്ഥ പ്രദേശം എന്നുള്ളതുകൊണ്ട് തന്നെ ഏതരം ഭൂമിയാണെങ്കിലും സാമ്പത്തിക പ്രാധാന്യം അർഹിക്കുന്നു. സംസ്ഥാന ശരാശരിയേക്കാൾ മറ്റു ലഭിക്കുന്ന പ്രദേശം, കുറ്റിപ്പുറം ജലസേചന പദ്ധതിയുടെ പ്രയോജനം ലഭ്യമാവുന്ന പ്രദേശവുമാണ്. അതിനാൽ നല്ല ജലസേചനസൗകര്യം ഉള്ള സ്ഥലമായി കണക്കാക്കാവുന്നതാണ്. പേരാമ്പ്ര വില്ലേജിൽ മാത്രം 2722 കുടുംബങ്ങളിലായി 11336 ജനങ്ങൾ അധിവസിക്കുന്നു. 5953 സ്ത്രീകൾക്ക് 5383 പുരുഷന്മാർ ആണ് ഉള്ളത്. ജനസംഖ്യയിൽ 10% ആറ് വയസ്സിൽ താഴെ പ്രായമുള്ള കുട്ടികളാണ്. എന്നാൽ സാക്ഷരതയിൽ സംസ്ഥാന ശരാശരിയേക്കാൾ ഒരു ശതമാനം കുറവാണ് പേരാമ്പ്ര വില്ലേജിന്. മറ്റുകാടുകളുടെ കാലാവസ്ഥയുള്ള ഇന്ത്യയിലെ ചുരുക്കം ചില സ്ഥലങ്ങളിൽ ഒന്നാണ് പേരാമ്പ്ര.

**1.3. ഭൂമി ഏറ്റെടുക്കൽ - വ്യാപ്തിയും നടപടിക്രമങ്ങളും**

**(എ). ഭൂമി ഏറ്റെടുക്കൽ അധികാരി**

കൊയിലാ | തഹസിൽദാർ ഓഫീസാണ് ഭൂമി ഏറ്റെടുക്കൽ രേഖകൾ തയ്യാറാക്കുന്നതും ഏറ്റെടുക്കുന്ന ഭൂമിയുടെ സ്കെച്ചുകൾ രൂപപ്പെടുത്തുന്നതും. നടപ്പാക്കൽ ഏജൻസിയുമായി ചേർന്ന് അതിർത്തി കല്ലുകൾ സ്ഥാപിച്ചിട്ടു .

**(ബി).പദ്ധതി ബാധിതരുടെ വിവരങ്ങൾ**

സാമൂഹ്യ പ്രത്യാഘാത പഠനം പദ്ധതി ബാധിതരായ 105 ഭൂവുടമകളെ കൈ ത്തയിട്ടു . ഇതിൽ 70 പേർ പുരുഷന്മാരും 35 പേർ സ്ത്രീകളു ആണ്. 62% ഭൂവുടമകളും 50 വയസ്സിന് മുകളിൽ പ്രായമുള്ളവരാണ്. വിദ്യാഭ്യാസ നിലവാരം സൂചിപ്പിക്കുന്നത് 83% പേരും എസ്.എസ്.എൽ.സി ക് മുകളിൽ വിദ്യാഭ്യാസം ഉള്ളവരാണ് എന്നാണ്. ഭൂവുടമകളായ പദ്ധതി ബാധിതരിൽ 75% ഹിന്ദു കളും 24% മസ്ലിങ്ങളുമാണ്. സാമ്പത്തിക വിവരണം സൂചിപ്പിക്കുന്നത് 14 കുടുംബങ്ങൾ ദാരിദ്ര്യ രേഖയ്ക്ക് താഴെയാണ് എന്നാണ്. 59% ഭൂവുടമകളും കൃഷിക്കാരാണ്. സാമ്പത്തിക വിവരണം സൂചിപ്പിക്കുന്നത് 95% ഭൂവുടമകളും 10,000/- രൂപയ്ക്ക് മുകളിൽ മാസവരുമാനം ഉള്ളവരാണ് എന്നാണ്. ഭൂരഹിതരായ പദ്ധതി ബാധിതർ എല്ലാം പദ്ധതി ബാധിക്കുന്ന കെട്ടിടങ്ങളിൽ വ്യാപാരം നടത്തുന്നവരാണ്.

**(സി). ഏറ്റെടുക്കുന്ന ഭൂമിയുടെ വിവരണം.**

ആകെ 4.0356 ഹെക്ടർ ഭൂമിയാണ് പദ്ധതിക്കുവേ ി ഏറ്റെടുക്കുന്നത്. 105 ഭൂവുടമകളുടെ കൈവശത്തിലുള്ള ഭൂമിയും, ഏതാനും സർക്കാർ ഭൂമിയും ഇതിൽ ഉൾപ്പെടും. മൂന്ന് താമസ്സഭവന ങ്ങളും ഒരു വാടകയ്ക്ക് നൽകിയിരിക്കുന്ന വീടും പൂർണ്ണമായും പദ്ധതി ബാധിതമാണ്. ആറ് വ്യാപാര-വാണിജ്യ കെട്ടിടങ്ങളും അവയിൽ വ്യാപാരം നടത്തുന്ന 12 വ്യാപാരികളേയും പദ്ധതി പൂർണ്ണമായി ബാധിക്കുന്നു.

കുറ്റാടി ജലസേചന പദ്ധതിയുടെ കനാലിന്റെ ഭാഗം, പൊതുമാതൃത്വ- പഞ്ചായത്ത് റോഡുകളുടെ ഭാഗങ്ങൾ എന്നിവ പദ്ധതി ബാധിക്കുന്ന സർക്കാർ ഭൂമികളാണ്.

കൃഷിക്കുവേ ി കർഷകർ നിർമ്മിച്ച ഏതാനും കനാലുകളും, പൊതുതാൽപ്പര്യ പദ്ധതി ബാധി ക്കുന്ന പൊതുതാൽപ്പര്യ സംവിധാനങ്ങളായി കണക്കാക്കാം. 80% പദ്ധതി പ്രദേശവും കാർഷികമേഖലയാണ്. അതിൽ എല്ലാ തരത്തിലുള്ള ഭൂമിയും കടന്നു വരുന്നു . തെങ്ങു, കവുങ്ങ് എന്നിവയാണ് പ്രധാന കാർഷിക വിളകൾ. മൂന്ന് പൊതുമാതൃത്വ റോഡുകൾ പദ്ധതിയെ ഖണ്ഡിക്കുന്നു . ഈ പ്രദേശങ്ങൾ വാണിജ്യ പ്രധാനമാണ്.

**(ഡി). സാമൂഹിക, സാമ്പത്തിക, സാംസ്കാരിക വിവരണം**

സാമൂഹ്യ-സാമ്പത്തിക-സാംസ്കാരിക വിവരങ്ങൾ സൂചിപ്പിക്കുന്നത് പദ്ധതി ബാധിതരായ ഭൂവുടമകളിൽ 75% ഹിന്ദുക്കളും 24% മസ്ലിങ്ങളുമാണ് എന്നാണ്. 72% ഭൂവുടമകളും 50 വയസ്സിന് മുകളിൽ പ്രായമുള്ളവരും 56% കൃഷി മുഖ്യ ആദായ മാർഗ്ഗമായി സ്വീകരിച്ചവരുമാണ്. 15% പദ്ധതി പ്രദേശം വയലും, 28% പരിവർത്തിക്കപ്പെട്ട ഭൂമിയുമാണ്. പദ്ധതി ബാധി തരിൽ 83% പേരും പരമ്പരാഗതമായി ലഭ്യമായ ഭൂമിയുടെ ഉടമസ്ഥരാണ്.

**1.4. പദ്ധതി സംബന്ധമായ ഇതര മാർഗ്ഗ നിർദ്ദേശങ്ങൾ**

| ക്രമ നമ്പർ | ബദൽ നിർദ്ദേശങ്ങൾ                                | വിശകലനം  |
|------------|---|--|
| 1          | 2012 ലെ രൂപരേഖ അനുസരിച്ച് ബൈപ്പാസ് നിർമ്മിക്കണം | പേരാമ്പ്ര പട്ടണത്തിന് വളരെ സമീപത്താണ് ബൈപ്പാസ് വന്നു ചേരുന്നത്. നടപ്പാക്കൽ |

|    |  |   |
|----|--|---|
|    |  | ഏജൻസിയായ ആർ.ബി.ഡി. സിയുടെ സുരക്ഷാ മാർഗ്ഗ നിർദ്ദേശ പ്രകാരം വളവ് നിവർത്താനുള്ള പദ്ധതിയുടെ ഭാഗമായാണ് പുതിയ പദ്ധതി നിർദ്ദേശം വന്നിരിക്കുന്നത്.  |
| 2. | കോഴിക്കോട് കുറ്റാടി സംസ്ഥാന പാതയിൽ പേരാമ്പ്ര പട്ടണത്തിലെ കക്കാട് മസ്ജിദിന്റെ 200 മീറ്റർ മുന്നിൽ നിന്നും ബൈപ്പാസ് ആരംഭിച്ച് പട്ടണം അവസാനിക്കുന്ന കോളേജ് ഇംഗ്ലീഷിൽ നിന്നും 500 മീറ്റർ അകലെ വന്നുചേരുന്ന രീതിയിൽ അവസാനിപ്പിക്കുക. | വളരെ കുറച്ച് കെട്ടിടങ്ങളെ നഷ്ടപ്പെടുത്തുന്നില്ലെങ്കിലും, നിർദ്ദിഷ്ട ബൈപ്പാസിന്റെ ഒന്നര ഇരട്ടി ദൈർഘ്യം ഉണ്ടാകുന്നുണ്ട്. അതു കൊണ്ട് തന്നെ പദ്ധതി ബാധിതരുടെ എണ്ണം വളരെ കൂടുതലായിരിക്കും. |

**1.5. സാമൂഹിക പ്രത്യാഘാതം**

മൂന്ന് താമസ്സ ഭവനങ്ങളും, വാടയ്ക്ക് നൽകിയിരിക്കുന്ന ഒരു വീടും പൂർണ്ണമായും പദ്ധതി മൂലം നഷ്ടപ്പെടുന്നു. ആറ് വ്യാപാര കെട്ടിടങ്ങളും, അതിൽ പ്രവർത്തിക്കുന്ന പന്ത്രണ്ട് വ്യാപാരികളെയും പദ്ധതി ബാധിക്കും. ബാധിക്കപ്പെടുന്ന ഭൂമിയിൽ 17 എണ്ണം താമസ്സ സ്ഥലങ്ങളും, മറ്റുള്ളവ കൃഷി, വ്യവസായ ഭൂമിയുമാണ്. പദ്ധതി പ്രദേശത്തിന്റെ 80% കൃഷിഭൂമിയാണ്. കോഴിക്കോട്-കുറ്റാടി സംസ്ഥാന പാതയുടെ സമീപസ്ഥമായ അഞ്ച് ഭൂമിക്ക് വലിയ സാമ്പത്തിക പ്രാധാന്യം ഉണ്ട്. കൂടാതെ മൂന്ന് പൊതുമരാമത്ത്, ഒരു പഞ്ചായത്ത് റോഡിന്റെ മുൻഭാഗമായി വരുന്ന ഭൂമി കളും വാണിജ്യ പ്രധാനമാണ്. എല്ലാ തരത്തിലുള്ള ഭൂമിയും പദ്ധതി ബാധിത പ്രദേശത്ത് ഉണ്ട്. കുറ്റാടി ജലസേചന പദ്ധതിയുടെയും കർഷകർ കൃഷി ആവശ്യത്തിന് നിർമ്മിച്ചതുമായ ഏതാനും കനാലുകൾ പദ്ധതി ബാധിതമാണ്.

**1.6. പ്രത്യാഘാത ലഘൂകരണ നടപടികൾ**

| ക്രമ നം. | ഉണ്ടാകാവുന്ന നഷ്ടം                            | സമീപനം                 | സാധ്യമായ ലഘൂകരണ നടപടികൾ  |
|----------|---|------------------------|--|
| 1.       | താമസ ഭവനങ്ങളുടെ നഷ്ടം                         | നഷ്ടപരിഹാരം പുനരധിവാസം | നഷ്ട പരിഹാരം നൽകുകയും പുനരധിവാസ പുനർവാസ രൂപരേഖ തയ്യാറാക്കുകയും ചെയ്യുക |
| 2.       | വാടക വീടുകളുടെ നഷ്ടം                          | നഷ്ട പരിഹാരം           | നഷ്ട പരിഹാരം നൽകുക   |
| 3.       | വ്യാപാര വാണിജ്യ കെട്ടിടങ്ങളുടെ നഷ്ടം          | നഷ്ട പരിഹാരം           | നഷ്ട പരിഹാരം നൽകുകയും വാടകക്കാരെ പുനസ്ഥാപിക്കുകയും ചെയ്യുക             |
| 4.       | വാണിജ്യ വ്യവസായ കെട്ടിടങ്ങളുടെ ഭാഗികമായ നഷ്ടം | നഷ്ട പരിഹാരം           | നഷ്ട പരിഹാരം നൽകുക   |

|     |  |                             |  |
|-----|--|-----------------------------|--|
|     |  | നൽകുക                       |  |
| 5.  | ഭൂമിയുടെ നഷ്ടം   | നഷ്ട പരിഹാരം                | മതിയായ നഷ്ട പരിഹാരം നൽകുക  |
|     | കൃഷിഭൂമിയുടെ നഷ്ടം   | നഷ്ട പരിഹാരം                | മതിയായ നഷ്ടപരിഹാരം നൽകുക   |
|     | വ്യാപാര നഷ്ടം  | നഷ്ട പരിഹാരം                | നഷ്ട പരിഹാരം   |
| 2.  | ജലസ്രോതസ്സുകളുടെ നഷ്ടം   | നിയന്ത്രണം ഒഴിവാക്കുക       | സാധ്യമാകുവോളം സംരക്ഷിക്കുവാൻ   |
| 3.  | ചമയങ്ങളുടെ നഷ്ടം   | നഷ്ട പരിഹാരം                | നഷ്ട പരിഹാരം നൽകുക   |
| 4.  | പ്രവേശനമാർഗ്ഗങ്ങളുടെ നഷ്ടം                                       | നിയന്ത്രണം                  | ഓരോ പ്രവേശനമാർഗ്ഗങ്ങളെക്കുറിച്ചും പഠനം നടത്തി പുനരധിവാസ- പുനർവാസ രൂപരേഖയിൽ ഉൾപ്പെടുത്തുക.  |
| 5.  | ഉപയോഗശൂന്യമായ തുണ്ടുഭൂമികളുടെ രൂപപ്പെടൽ                          | നിയന്ത്രണം                  | ഉപയോഗശൂന്യമായ തുണ്ടുഭൂമികൾ നഷ്ടപരിഹാരം നൽകി ഏറ്റെടുക്കുക.  |
| 6.. | നാണ്യ വിളകളുടെ നഷ്ടം   | നഷ്ട പരിഹാരം                | മതിയായ നഷ്ടപരിഹാരം നൽകുക   |
|     | പൊതുജലസേചന സ്രോതസ്സുകളുടെ നഷ്ടം                                  | നിയന്ത്രണം/ പുനർനിർമ്മാണം   | സ്രോതസ്സുകൾ പുനർനിർമ്മിക്കുകയോ സംരക്ഷിക്കുകയോ ചെയ്യുക.   |
| 7.  | മരങ്ങളുടെ നഷ്ടം  | നഷ്ട പരിഹാരവും നിയന്ത്രണവും | മതിയായ നഷ്ട പരിഹാരം നൽകുകയും നഷ്ടപ്പെടുന്നതിന് തുല്യ എണ്ണം മരങ്ങൾ സർക്കാർ ഭൂമിയിലോ, സ്വകാര്യ ഭൂമിയിലോ നട്ടു വളർത്താൻ നടപടി സ്വീകരിക്കുക. |
| 8.  | ജീവിതോപാധികളുടെ നഷ്ടം  | നഷ്ട പരിഹാരം                | നഷ്ട പരിഹാരം   |
| 9.  | പദ്ധതി ബാധിതരെ ഭൂമി ഏറ്റെടുക്കൽ നടപടിക്രമങ്ങളിൽ ഉൾപ്പെടുത്തുക.   | നിയന്ത്രണം                  | നടപടി ക്രമങ്ങളിൽ പദ്ധതി ബാധിതരുടെ പങ്കാളിത്തം ഉറപ്പു വരുത്തുക.   |
|     | കൈവശ ഭൂമി രണ്ടോ അതിലധികമോ തുണ്ടുകളായി മാറ്റപ്പെടുന്നു            | നിയന്ത്രണം                  | തുണ്ടു ഭൂമികൾ ഏറ്റെടുക്കുകയും പരാതി പരിഹരിക്കുകയും ചെയ്യുക   |
|     | ഏറ്റെടുത്തതിനു ശേഷമുള്ള കൈവശ ഭൂമി ഉപയോഗ പ്രദാനകാത്ത രീതിയിൽ വളരെ | നിയന്ത്രണം                  | അധികമുള്ള മണ്ണ് മാറ്റുന്നതിന് അനുവാദം നൽകുക.   |

|     |   |            |  |
|-----|---|------------|--|
|     | ഉയർന്നു നൽകുന്നു                              |            |  |
| 10. | പരാതി പരിഹാരം                                 | നിയന്ത്രണം | പ്രവർത്തന നിരതമായ പരാതി പരിഹാര കമ്മിറ്റി ജില്ലാ തലത്തിലും പഞ്ചായത്ത് തലത്തിലും പ്രവർത്തിക്കുക. |
| 11  | ശേഷിക്കുന്ന ഭൂമിയുടെ പ്രയോജനപ്രദമായ ഉപയോഗം    | നിയന്ത്രണം | നഷ്ടപരിഹാരം രൂപരേഖയിൽ ഉൾപ്പെടുത്തുക.   |
|     | കെട്ടിട നിർമ്മാണ നിയമങ്ങളിൽ ഇളവു നൽകുക.       | നിയന്ത്രണം | ഓരോ പദ്ധതി ബാധിതരെയും പ്രത്യേകമായി പരിഗണിക്കുക.  |
|     | പൊതു വഴികൾ ബൈപ്പാസ് മുറിച്ച് കടന്നു പോകുന്നു. | നിയന്ത്രണം | പൊതു വഴികൾ മുറിച്ച് കടന്നു പോകുന്ന ജംഗ്ഷനുകൾ വിപുലീകരിക്കുക.                                   |

**1.7. സാമൂഹിക പ്രത്യാഘാത വിലയിരുത്തൽ**

കോഴിക്കോട് ജില്ലയിലെ പ്രധാനപ്പെട്ട വാണിജ്യ-വ്യാപാര പട്ടണമായ പേരാമ്പ്ര പട്ടണത്തിലെ ഗതാഗതകുരുക്ക് പരിഹരിക്കുന്നതിന് വിഭാവനം ചെയ്തിരിക്കുന്നതിനാലും, പദ്ധതി അനേകം കാലങ്ങളായി പേരാമ്പ്ര പട്ടണത്തിലെ വ്യാപാരികളുടെയും സമീപവാസികളായ ആളുകളുടെയും, കോഴിക്കോട്- കുറ്റാടി സംസ്ഥാന പാത ഉപയോഗിക്കുന്ന പൊതുജനങ്ങളുടെയും, ആവശ്യമായതിനാലും, ഭൂമി ഏറ്റെടുക്കലിൽ ന്യായമായ നഷ്ടപരിഹാരത്തിനും, പുനരധിവാസത്തിനുമുള്ള അവകാശനിയമം 2013ഉം 2015-ലെ ചട്ടങ്ങളും പ്രകാരം പൊതുആവശ്യ പ്രസക്തമാണ് എന്ന് സാമൂഹിക പ്രത്യാഘാത പഠനം രേഖപ്പെടുത്തുന്നു.

പദ്ധതി നാല് വിടുകളെ പൂർണ്ണമായും ബാധിക്കുകയും അതിൽ മൂന്ന് ഭവനങ്ങളുടെ താമസസ്ഥലത്തുനിന്നുള്ള കുടിയൊഴിപ്പിക്കലിന് കാരണമാവുകയും ചെയ്യുന്നുണ്ട്. ഭവനനഷ്ടം സംഭവിക്കുന്നതിൽ ഒരു കുടുംബത്തിന് നഷ്ടപ്പെടുന്ന സ്ഥലം ഒഴിച്ച് മറ്റ് സ്ഥലം ഇല്ല എന്നുള്ളത് പ്രത്യാഘാതത്തിന്റെ ഗൗരവം വർദ്ധിപ്പിക്കുന്നു. പദ്ധതി ഏഴ് വ്യാപാര കെട്ടിടങ്ങളെയും അതിൽ പ്രവർത്തിക്കുന്ന 12 വ്യാപാരസ്ഥാപനങ്ങളെയും ബാധിക്കുന്നുണ്ട്. 105 ഭൂവുടമകൾ ഭൂമിയും അതിൽ 20 ഓളം പേർക്ക് കെട്ടുകളും , മതിലുകളും പോലുള്ള ചുമയങ്ങളും നഷ്ടപ്പെടുന്നുണ്ട്. രണ്ട് ഭൂവുടമകൾക്ക് അവരുടെ കുടിവെള്ള സ്രോതസ്സായ കിണർ ഭാഗികമായി ബാധിക്കുന്നുണ്ട്. ഏതാനും ഭൂവുടമകളുടെ ഭൂമി വിഭജിക്കപ്പെടുകയും അതിൽ ചിലത് ഉപയോഗ ശൂന്യമായ വിധം തുണ്ട് ഭൂമിയായി മാറ്റപ്പെടുകയും ചെയ്യുന്നു. പദ്ധതി കുറ്റാടി ജലസേചന പദ്ധതിയുടെ ഭാഗമായ കനാലിനെയും, ഏതാനും പ്രകൃതി ദത്ത കനാലുകളെയും, കർഷകർ ജലസേചനത്തിന് രൂപപ്പെടുത്തിയ ചാലുകളെയും ബാധിക്കുന്നുണ്ട്. ഈ കനാലുകൾ പദ്ധതി പ്രദേശത്തെ പ്രധാനപ്പെട്ട ഭൂഗർഭ ജലസ്രോതസ്സായാണ് കണക്കാക്കപ്പെടുന്നത്. രണ്ട് പി.ഡബ്ല്യു.ഡി റോഡുകളും, ഒരു പഞ്ചായത്ത് റോഡും വിവിധ സ്ഥലങ്ങളിലായി ബൈപ്പാസിനെ വർദ്ധിച്ച് കടന്നുപോകുന്നുണ്ട്. ഈ റോഡുകളിലൂടെയുള്ള ഗതാഗതം സുഗമമായി തുടരുന്ന വിധം പദ്ധതി നടപ്പാക്കേണ്ടതാണ്. പല പദ്ധതി ബാധിതരുടെയും ഭൂമി, നിർമ്മാണ നെൽവയൽ, വെള്ളക്കെട്ട് ഭൂമികളായാണ് രേഖപ്പെടുത്തിയിട്ടുള്ളത്. ഇപ്രകാരമുള്ള പല ഭൂമികളെയും വിഭജിച്ചുകൊണ്ടും ബാധിച്ചുകൊണ്ടുമാണ് പദ്ധതി കടന്നുപോവുന്നത്. പദ്ധതിയുടെ വ്യവസായിക- വാണിജ്യ പ്രാധാന്യം ഈ പദ്ധതി ബാധിതർക്ക് ലഭ്യമാവുന്നതിന് ഭൂമിയുടെ ഈ തൽസ്ഥിതി തടസ്സം സൃഷ്ടിക്കുന്നുണ്ട്. പദ്ധതിയുടെ വടക്ക്-കിഴക്ക് ഭാഗത്ത് വലിയ കുന്നിൻ പ്രദേശം പദ്ധതിക്ക് വേണ്ടി, മണ്ണ് മാറ്റി രൂപപ്പെടുത്തേണ്ടതുണ്ട്. ഇപ്രകാരം മണ്ണ് മാറ്റി റോഡ് രൂപപ്പെടുത്തുമ്പോൾ സമീപസ്ഥ ഭൂവുടമകൾക്കും പദ്ധതി ബാധിതർക്കും, തങ്ങളുടെ വസ്തുക്കൾ പദ്ധതിയുടെ പ്രയോജനം ലഭ്യമാവും വിധം ഉപയോഗപ്പെടുത്തൽ സാധ്യമല്ലാത്ത സാഹചര്യം ഉണ്ടാവുന്നുണ്ട്. അതുപോലെ തന്നെ പദ്ധതിയുടെ ലെവൽസ് രൂപപ്പെടുത്തുമ്പോൾ സമീപസ്ഥ ഭൂവുടമകൾക്കും പദ്ധതിബാധിതർക്കും തങ്ങളുടെ

വസ്തുക്കൾ പദ്ധതിയുടെ പ്രയോജനം ലഭ്യമാവും വിധം ഉപയോഗപ്പെടുത്താൻ സാധ്യമല്ലാത്ത സാഹചര്യം ഉണ്ടാവുന്നുണ്ട്. അതുപോലെതന്നെ പദ്ധതിയുടെ വെലൽസ് രൂപപ്പെടുത്തുമ്പോൾ പല ഭൂവുടമകൾക്കും സുഗമമായ ഭൂഉപഭോഗത്തിന് തടസ്സങ്ങൾ ഉണ്ടാവാനുള്ള സാധ്യതയും തള്ളിക്കളയാൻ സാധ്യമല്ല.

പദ്ധതി സംബന്ധമായി പല ബദൽ നിർദ്ദേശങ്ങളും, പദ്ധതി ബാധിതരും, പൊതുജനങ്ങളും നിർദ്ദേശിക്കുന്നുണ്ട്. എന്നാൽ അവ എല്ലാംതന്നെ പൊതുജനോപകാര പ്രാധാന്യത്തിന് മുൻഗണന നൽകുന്നതോ, നിർദ്ദിഷ്ട പദ്ധതിയുടെ പ്രയോജനം വർദ്ധിപ്പിക്കുന്നതിന് പര്യാപ്തമോ ആണ് എന്ന് കണ്ടെത്തേണ്ടതുണ്ട്. കൂടാതെ മേൽപ്പറഞ്ഞ നിർദ്ദേശങ്ങൾ സംബന്ധമായി ഒരു പൊതു അഭിപ്രായ രൂപീകരണം നാളിതുവരെയും സാധ്യമായിട്ടില്ല.

നിർദ്ദിഷ്ട പേരാമ്പ്ര ബൈപ്പാസ് പദ്ധതി മൂന്ന് കുടുംബങ്ങളുടെ കുടിശ്ശികലിനും, 12 വ്യാപാരികളുടെ വ്യാപാര നഷ്ടത്തിനും, 105 ഭൂവുടമകളുടെ ഭൂമി നഷ്ടത്തിനും കാരണമാവുന്നു. എങ്കിലും ഈ പ്രത്യാഘാതങ്ങൾ ശരിയായ പ്രത്യാഘാത ലഘൂകരണ മാർഗ്ഗങ്ങളിലൂടെ കുറയ്ക്കുന്നതിനോ, ഇല്ലാതാക്കുന്നതിനോ സാധ്യമാണ് എന്നുള്ളതുകൊണ്ട് തന്നെ പദ്ധതിയുടെ സാമൂഹ്യ പ്രത്യാഘാതം ലഘൂകരണം ആണ് എന്ന് കണക്കാക്കാവുന്നതാണ്. കുടിശ്ശികപ്പെടുന്ന കുടുംബങ്ങളിൽ ഒരു കുടുംബത്തിന് മറ്റ് ഭൂമി ഇല്ല എന്നുള്ളതുകൊണ്ടും പ്രസ്തുത കുടുംബം, സാമൂഹ്യ പിന്നോക്കാവസ്ഥയിലുള്ള വിഭാഗത്തിൽ ഉൾപ്പെടുന്നു എന്നതിനാലും പ്രത്യേക പരിഗണനയും, പുനരധിവാസ പാക്കേജും നൽകി കുടുംബത്തിന്റെ പ്രത്യാഘാതം കുറയ്ക്കുന്നത് പദ്ധതിയുടെ സാമൂഹ്യപ്രത്യാഘാതം ലഘൂകരിക്കാൻ സഹായകമാണ്. കൂടാതെ കുടിശ്ശികപ്പെടുന്ന മറ്റ് കുടുംബങ്ങളുടെയും, പുനരധിവാസവും പുനർവാസവും അവരുടെ പങ്കാളിത്തത്തോടെ ഉറപ്പ് വരുത്തുന്നത് സാമൂഹ്യ പ്രത്യാഘാതം ലഘൂകരണത്തിന് അത്യാവശ്യമാണ്.

ഭൂമി, കെട്ടിടങ്ങൾ, ചമയങ്ങൾ, വ്യാപാരസ്ഥാപനങ്ങൾ എന്നിവ നഷ്ടപ്പെടുന്നവർക്ക് അവരുടെ പങ്കാളിത്തത്തോടെ നഷ്ടപരിഹാര നിർണ്ണയം നടത്താവുന്നതാണ്. ന്യായമായ നഷ്ടപരിഹാരം നൽകിയാൽ ഭൂമി വിട്ടുനൽകുന്നതിന് ഭൂരിഭാഗം പദ്ധതിബാധിതരും തയ്യാറാണ് എന്ന് പ്രത്യാഘാത ലഘൂകരണ നടപടികൾക്ക് സഹായകമാണ്. പദ്ധതിക്ക്വേണ്ടി ഭൂമി വിട്ടുനൽകുന്ന ഭൂവുടമകൾക്ക്, നിർമ്മാണ പരിവർത്തന നിയമം കെട്ടിട നിർമ്മാണ ചട്ടങ്ങൾ എന്നിവയിൽ ആവശ്യമായ ഇളവുകൾ നൽകിയാൽ പദ്ധതിയുടെ വാണിജ്യ പ്രയോജനം ഉപയോഗപ്പെടുത്തുന്നതിന് പദ്ധതി ബാധിതരായ ഭൂവുടമകൾക്ക് സഹായകമാവും. ആയത് പ്രത്യാഘാതം വലിയതോതിൽ കുറയ്ക്കുന്നതിനും പദ്ധതിയുടെ ജനകീയ പങ്കാളിത്തം വർദ്ധിപ്പിക്കുന്നതിനും കാരണമാവും. പദ്ധതി ബാധിക്കുന്ന വിവിധതരം ജലസേചനകനാലുകൾ സംരക്ഷിക്കുകയോ മാറ്റി സ്ഥാപിക്കുകയോ ചെയ്യേണ്ടത് ഭൂഗർഭ ജല സംരക്ഷണത്തിന് അത്യാവശ്യമാണ്. കൂടാതെ പദ്ധതി ബാധിക്കുന്ന കുടിവെള്ള സ്രോതസ്സുകൾ സാധ്യമാവും വിധം സംരക്ഷിക്കാൻ ശ്രമിക്കുന്നത് പ്രത്യാഘാതം ലഘൂകരണ നടപടിയാണ്. പദ്ധതിക്കുവേണ്ടി മണ്ണ് മാറ്റപ്പെടുന്ന സ്ഥലങ്ങളുടെ സമീപസ്ഥ ഭൂവുടമകൾക്കും പദ്ധതി ബാധിതർക്കും, പദ്ധതിയുടെ പ്രാധാന്യം ലഭ്യമാവും വിധം ഭൂമി പരിവർത്തിപ്പിക്കാൻ അനുവാദം നൽകുന്നത് സാമൂഹ്യ പ്രത്യാഘാതം ലഘൂകരിക്കാൻ സഹായകമാണ്.

മേൽ സൂചിപ്പിച്ച പ്രത്യാഘാതങ്ങളും അവയുടെ ലഘൂകരണ നിർദ്ദേശങ്ങളും സൂചിപ്പിക്കുന്നത് പദ്ധതിയുടെ സാമൂഹ്യ പ്രത്യാഘാതം ലഘൂകരണം ആണ് എന്നതും അത് ശാസ്ത്രീയ പുനരധിവാസ- പുനർവാസ നടപടികളിലൂടെ വീണ്ടും കുറയ്ക്കാൻ സാധ്യമാവും എന്നുള്ളതാണ്. അതുകൊണ്ട് തന്നെ പദ്ധതിയുടെ പൊതുആവശ്യപ്രസക്തിയെ സാമൂഹ്യ പ്രത്യാഘാതം ഒരു രീതിയിലും ബാധിക്കുന്നില്ല എന്ന് കാണാവുന്നതാണ്. ആയതിനാൽ ഭൂമി ഏറ്റെടുക്കലിൽ ന്യായമായ നഷ്ടപരിഹാരത്തിനും പുനരധിവാസത്തിനുമുള്ള അവകാശ നിയമം 2013, ചട്ടങ്ങൾ 2015 എന്നിവ അനുസരിച്ചുള്ള ഭൂമി ഏറ്റെടുക്കൽ നടപടികളുമായി മുന്നോട്ട് പോകാവുന്നതാണ്.



**അദ്ധ്യായം 2**  
**പദ്ധതി വിശദീകരണം**

**2.1. പശ്ചാത്തലവും ഭരണ നിർവ്വഹണ ഏജൻസികളുടെ വിശദാംശങ്ങളും**

മാറ്റം എന്നു പറയുന്നത് പ്രകൃതി നിയമമാണ്. അത് ഉൾക്കൊള്ളുന്നവുമായ ജീവിതത്തിന് അത്യാവശ്യ വുമാണ്. ആസൂത്രണത്തോടുകൂടിയുള്ള മാറ്റങ്ങളെയാണ് വികസനം എന്ന പദം കൊണ്ട് വിവക്ഷിക്കുന്നത്. എന്നാൽ ഓരോ മാറ്റവും പുരോഗമനപരവും നിഷേധാത്മകവുമായ ഫലങ്ങൾക്ക് നിദാനമാകാറുണ്ട്. ചില വികസന പദ്ധതികൾ ഏതാനും ആളുകളുടെ ആവാസ വ്യവസ്ഥയേയും ജീവനോപാധിയെയും ഇല്ലാതാക്കുകയും വളരെ ദുരന്തേക്ക് അവരുടെ ജീവിതം മാറ്റപ്പെടേണ്ടതായ ഒരു അവസ്ഥ സൃഷ്ടിക്കുകയും ചെയ്തു. എന്നാൽ പ്രസ്തുത പദ്ധതി ചിലപ്പോൾ തൊഴിലവസരങ്ങളുടെ സൃഷ്ടിക്കൊണ്ട് ജനോപകാര പ്രദമായ സേവനങ്ങൾകൊണ്ടും അനേകർക്ക് പ്രയോജനകരമായിത്തീരും. അതായത് ഏത് വികസന സംരഭവും നന്മകൾ പ്രദാനം ചെയ്യുന്നതോടൊപ്പം, ദോഷകരമായ പ്രത്യാഘാതങ്ങളും സൃഷ്ടിക്കാറുണ്ട്. ശരിയായ വികസന പദ്ധതി എന്നതുകൊണ്ട് ഉദ്ദേശിക്കുന്നത്, ദോഷകരമായ സാമൂഹ്യ പ്രത്യാഘാതങ്ങളെ സാധ്യമാകുവോളം ലഘൂകരിച്ച് പുരോഗമനപരമായ വികസന സാധ്യതകളെ പൂർണ്ണമായും നേടിയെടുക്കുക എന്നുള്ളതാണ്.

വളരെക്കാലമായി ജനങ്ങളും ജനപ്രതിനിധികളും ചർച്ചചെയ്യുകയും, നടപ്പാക്കലിന് വേണ്ടി പലപ്പോഴും ശക്തമായ ആവശ്യം ഉയരുകയും ചെയ്ത പദ്ധതിയാണ് പേരാമ്പ്ര ബൈപ്പാസ് പദ്ധതി. 2007-08 വർഷത്തിൽ ഒരു പദ്ധതി രൂപരേഖ തയ്യാറാക്കിയിരുന്നു എങ്കിലും, കോടതി വ്യവഹാരത്താൽ തടസ്സപ്പെടുകയാണ് ഉണ്ടായത്. തുടർന്ന് 2017 - ൽ നടപ്പാക്കൽ ചുമതല പൊതുമരാമത്ത് വകുപ്പിന്റെ റോഡ്സ് ആന്റ് ബ്രിഡ്ജ്സ് കോർപ്പറേഷൻ ഏറ്റെടുത്തു. സാങ്കേതിക പിഴവ് തീരുത്തിയാണ് ഇപ്പോഴത്തെ പദ്ധതി രൂപ രേഖ തയ്യാറാക്കിയത്. അതിർത്തി കല്ലുകൾ സ്ഥാപിക്കുകയും, ഭൂമി ഏറ്റെടുക്കൽ നടപടികൾ ആരംഭിക്കുകയും ചെയ്തു.

ഭൂമി ഏറ്റെടുക്കലിൽ ന്യായമായ നഷ്ടപരിഹാരത്തിനും, സുതാര്യതയ്ക്കും, പുനരധിവാസത്തിനുമുള്ള അവകാശ നിയമം 2013 ഉം ചട്ടങ്ങളും പ്രകാരം, പദ്ധതി പ്രദേശത്ത് സാമൂഹ്യ പ്രത്യാഘാതപഠനം നടത്താൻ കേരളാ വോളന്ററി ഹെൽത്ത് സർവ്വീസിനെ 2018 സെപ്റ്റംബർ 27-ാം തീയതിലെ ഗസറ്റ് വിജ്ഞാപനത്തിലൂടെ ചുമതലപ്പെടുത്തി.

**2.1.1. -റീക്വസിഷൻ അധികാരി**  
**2.1.1. (എ). -റോഡ്സ് & ബ്രിഡ്ജ്സ് കോർപ്പറേഷൻ**

പൂർണ്ണമായും സർക്കാർ ഉടമസ്ഥതയിലുള്ള ഒരു ലിമിറ്റഡ് കമ്പനിയാണ് കേരള റോഡ്സ് & ബ്രിഡ്ജ്സ് കോർപ്പറേഷൻ. കമ്പനിയുടെ ആക്ട് 1956 പ്രകാരം 1999 സെപ്റ്റംബർ 23 ന് സ്ഥാപിതമായ കോർപ്പറേഷൻ പ്രധാനമായും പാലങ്ങൾ, മേൽപ്പാലങ്ങൾ, റോഡു വികസനം എന്നീ മേഖലകളിൽ പൊതുമരാമത്തു വകുപ്പിനു വേണ്ടി പ്രവർത്തനങ്ങൾ നടത്തുന്നു.

**കോർപ്പറേഷന്റെ പ്രധാന പ്രവർത്തനങ്ങൾ**

പാലങ്ങൾ, റോഡുകൾ, മേൽപ്പാലങ്ങൾ തുടങ്ങിയവ നിർമ്മിക്കുകയും, കാത്തു സൂക്ഷിക്കുകയും, നടത്തികൊണ്ടുപോവുകയും ചെയ്യുക എന്ന പരമ പ്രധാനമായ കർത്തവ്യമാണ് കോർപ്പറേഷൻ ഗവൺമെന്റിനുവേണ്ടി ചെയ്തുകൊണ്ടിരിക്കുന്നത്. ഗവൺമെന്റിനുവേണ്ടിയും പൊതുമേഖല

സ്ഥാപനങ്ങൾക്കുവേണ്ടിയും മേൽപ്രകാരമുള്ള പ്രവർത്തനങ്ങൾ നടത്തുന്ന കോർപ്പറേഷൻ റിസർച്ച് ബാങ്കിന്റെ മാർഗ്ഗ നിർദ്ദേശങ്ങൾക്കനുസൃതമായി പദ്ധതികൾക്ക് ആവശ്യമായ പണ സമ്പാദനം നടത്തുകയും ആയത് പദ്ധതികൾക്കുവേണ്ടി വിനിയോഗിക്കുകയും ചെയ്യും.

**2.1.2. ഭൂമി ഏറ്റെടുക്കൽ - കാര്യ നിർവ്വഹണ വിഭാഗം**

കൊയിലാണ്ടി തഹസിൽദാർ ഓഫീസാണ് ഭൂമി ഏറ്റെടുക്കൽ രേഖകൾ തയ്യാറാക്കുന്നതും ഏറ്റെടുക്കുന്ന ഭൂമിയുടെ സ്കെച്ചുകൾ രൂപപ്പെടുത്തുന്നതും. നടപ്പാക്കൽ ഏജൻസിയുമായി ചേർന്ന് അതിർത്തി കല്ലുകൾ സ്ഥാപിച്ചിട്ടുണ്ട്.

**2.2. പദ്ധതിയുടെ പൊതു ആവശ്യ പ്രസക്തി**

കോഴിക്കോട് ജില്ലയിലെ വളരെ പ്രധാനപ്പെട്ട ഒരു വ്യാപാരകേന്ദ്രമായ പേരാമ്പ്ര പട്ടണത്തിലെ ഗതാഗതക്കുരുക്ക് പരിഹരിക്കുക എന്ന ഉദ്ദേശത്തോടെ നടപ്പാക്കുന്ന പേരാമ്പ്ര ബൈപ്പാസ് പദ്ധതി വളരെ വർഷത്തെ പൊതുജനാവശ്യത്തിന്റെ അടിസ്ഥാനത്തിൽ ആണ് രൂപം നൽകിയിട്ടുള്ളത്. ഉദ്ദേശം എട്ട് വർഷം മുമ്പ് കേരള പൊതുമരാമത്ത് വകുപ്പ്, ബൈപ്പസിന്റെ രൂപരേഖ തയ്യാറാക്കുകയും, അതിർത്തികല്ലുകൾ സ്ഥാപിക്കുകയും ചെയ്തു. എന്നാൽ പദ്ധതി ബാധിതരായ ചില ഭൂവുടമകൾ കോടതിയെ സമീപിക്കുകയും, പദ്ധതി നടപ്പാക്കൽ അനന്തമായി ദീർഘിക്കുകയും ഉണ്ടായി. എന്നാൽ 2017-ൽ ഗവൺമെന്റ് കേരളാ റോഡ്സ് ആന്റ് ബ്രിഡ്ജ്സ് കോർപ്പറേഷനെ നടപ്പാക്കൽ ഏജൻസിയായി ചുമതലപ്പെടുത്തിക്കൊണ്ട്, പദ്ധതി നടപ്പാക്കാൻ ആവശ്യമായ ഭൂമി ഏറ്റെടുക്കൽ നടപടികൾക്ക് അനുവാദം നൽകുകയും, ആയതിന്റെ അടിസ്ഥാനത്തിൽ ആർ. ബി.ഡി.സി പദ്ധതി രൂപരേഖ തയ്യാറാക്കുകയും അതിർത്തി കല്ലുകൾ സ്ഥാപിക്കുകയും ചെയ്തു. മുമ്പ് പി.ഡബ്ല്യു.ഡി നടപ്പാക്കാൻ ഉദ്ദേശിച്ച് രൂപരേഖയിൽ നിന്ന് വ്യത്യസ്തമായ രൂപരേഖയാണ് ഇപ്പോൾ രൂപപ്പെടുത്തിയിട്ടുള്ളത്. ഭൂമി ഏറ്റെടുക്കലിൽ ന്യായമായ നഷ്ടപരിഹാരത്തിനും, പുനരധിവാസത്തിനുമുള്ള അവകാശ നിയമം 2013 ഉം തുടർന്ന് 2015 - ൽ രൂപപ്പെടുത്തിയ ചട്ടങ്ങളും അടിസ്ഥാനമാക്കി പദ്ധതിക്ക് വേണ്ടിയുള്ള ഭൂമി ഏറ്റെടുക്കൽ നടപടികൾ ആരംഭിക്കുകയും, ആയതിന്റെ ഭാഗമായി സാമൂഹ്യ പ്രത്യാഘാത പഠനം നടത്താൻ സംസ്ഥാനതല ഏജൻസിയായ കേരളാ വോളന്ററി ഹെൽത്ത് സർവ്വീസിനെ ചുമതലപ്പെടുത്തുകയും ചെയ്തു. സാമൂഹ്യ പ്രത്യാഘാത പഠനയൂണിറ്റ് മൂന്ന് മാസക്കാലം പദ്ധതി ബാധിത പ്രദേശങ്ങളിൽ പഠനം നടത്തുകയും 2018 ഡിസംബർ 10-ാം തീയതി പ്രാദേശിക റിപ്പോർട്ട് സമർപ്പിക്കുകയും ചെയ്തു. അതിന്റെ അടിസ്ഥാനത്തിൽ പൊതുജനാഭിപ്രായ സ്വീകരണം നടത്താൻ ഗവൺമെന്റ് അനുവാദം തന്നതിന്റെ അടിസ്ഥാനത്തിൽ 2018 ഡിസംബർ 30-ാം തീയതി പൊതുജനാഭിപ്രായ സ്വീകരണം നടത്തുകയും ായത് ഉൾപ്പെടുത്തി 2019- ജനുവരി 2-ാം തീയതി സമ്പൂർണ്ണ റിപ്പോർട്ട് സമർപ്പിക്കുകയും ചെയ്തു.

**2.3. പദ്ധതിയുടെ സ്വഭാവം, ഘടന, പ്രദേശം, ലക്ഷ്യം, ചിലവ്, പ്രാപ്തി, നഷ്ടം എന്നിവ**

| ക്രമ നം. | ഉണ്ടാകാവുന്ന നഷ്ടം                          | എണ്ണം |
|----------|---|-------|
| 1.       | കൃഷിഭൂമിയുടെ നഷ്ടം                          | 57    |
|          | താമസസ്ഥലത്തിന്റെ നഷ്ടം                      | 3     |
|          | വാടക വീടിന്റെ നഷ്ടം                         | 1     |
|          | വ്യപാര കെട്ടിടത്തിന്റെ നഷ്ടം                | 6     |
|          | ജലസ്രോതസ്സുകളായ കിണർ, കുളം എന്നിവയുടെ നഷ്ടം | 4     |
|          | ചമയങ്ങൾ                                     | 21    |

|  |                                       |      |
|--|---------------------------------------|------|
|  | പ്രവേശന മാർഗ്ഗങ്ങളുടെ/ വഴികളുടെ നഷ്ടം | 8    |
|  | തുണുഭൂമികളുടെ രൂപപ്പെടൽ               | 6    |
|  | കഷി നഷ്ടം                             | 60   |
|  | മരങ്ങളുടെ നഷ്ടം                       | 1162 |
|  | വ്യാപാര നഷ്ടം                         | 12   |

**2.3.1. പദ്ധതി പ്രദേശം**

നിർദ്ദിഷ്ട പേരാമ്പ്ര ബൈപ്പാസ് പദ്ധതി പേരാമ്പ്ര പഞ്ചായത്തിൽ കോഴിക്കോട്- കുറ്റിപ്പുറം ദേശീയപാതയിൽ പേരാമ്പ്ര പട്ടണത്തിന് മുമ്പ് ആരംഭിച്ച്, പട്ടണം അവസാനിക്കുന്ന സ്ഥലത്ത് വന്നു ചേരുന്ന ഉദ്ദേശം 3 കിലോമീറ്റർ നീളം വരുന്ന റോഡ് നിർമ്മാണം ആണ് ലക്ഷ്യം വയ്ക്കുന്നത്. അതായത് പേരാമ്പ്ര പട്ടണത്തിൽ നിന്നും 300 മീറ്റർ വരെ ദൂരത്തിലൂടെ വിഭാവനം ചെയ്തിരിക്കുന്ന പദ്ധതി പേരാമ്പ്ര പട്ടണത്തിലെ ഗതാഗതക്കുരുക്കിന് പരിഹാരമായി ആണ് രൂപപ്പെടുത്തുന്നത്. പേരാമ്പ്ര പട്ടണം, കോഴിക്കോട് ജില്ലയിലെ വളരെ പ്രധാനപ്പെട്ട ഒരു വ്യാപാര-വാണിജ്യ കേന്ദ്രമാണ്. കോഴിക്കോട്-കുറ്റാടി സംസ്ഥാന പാതയുടെ ഇരുവശങ്ങളിലുമായി സ്ഥിതി ചെയ്യുന്ന പേരാമ്പ്ര പട്ടണം ജില്ലാ ആസ്ഥാനത്ത് നിന്നും 38 കി.മീറ്റർ ദൂരെയാണ്.

ഉദ്ദേശം 27,000 ജനസംഖ്യയുള്ള പേരാമ്പ്ര പഞ്ചായത്ത്, കേരളത്തിലെ വളരെ പുരാതനമായ ജനവാസകേന്ദ്രങ്ങളിൽ ഒന്നാണ്. സഹ്യപർവ്വത മലനിരകളിൽ നിന്നും 15-20 കിലോമീറ്റർ ദൂരത്തിൽ സ്ഥിതിചെയ്യുന്ന പേരാമ്പ്ര പഞ്ചായത്ത്, വളരെ നല്ല കാർഷിക മേഖലയാണ്. കുറ്റാടി ജലസേചന പദ്ധതിയുടെ പ്രധാന ഉപഭോക്താവായ പേരാമ്പ്ര പഞ്ചായത്ത് കാർഷിക വിളകളുടെ പ്രത്യേകിച്ച് , നാളികേരം, അടയ്ക്ക എന്നിവയുടെ ഉത്പാദനത്തിൽ മുമ്പന്തിയിലാണ്. പദ്ധതി പ്രദേശം എല്ലാ തരത്തിലുമുള്ള ഭൂമികളും കടന്നുവരുന്ന സ്ഥലമാണ്. വെള്ളകെട്ടുള്ള പ്രദേശവും, വയലും, വയൽ നികത്തൽ പ്രദേശവും, കരഭൂമിയും, കുന്നിൻ പ്രദേശവും ഉൾപ്പെടുന്ന പദ്ധതി പ്രദേശം കാർഷിക മേഖലയായി കണക്കാക്കാവുന്നതാണ്. എന്നാൽ സംസ്ഥാന പാതയുടെയും, മൂന്ന് പൊതുമരാമത്ത് വഴികളുടെയും അതിരുകളിൽ വരുന്ന ഭൂമി വാണിജ്യ പ്രധാന ഭൂമിയായി കണക്കാക്കാവുന്നതാണ്. എല്ലാ ജാതി മതസ്ഥരും ഏകോദര സഹോദരങ്ങളെപ്പോലെ കഴിയുന്ന പദ്ധതി പ്രദേശത്ത് പദ്ധതിബാധിതർ ഭൂരിഭാഗവും ഹിന്ദുക്കളും രണ്ട്പേർ ഒഴിച്ച് ബാക്കിയുള്ളവർ മുസ്ലീം മതസ്ഥരാണ്. പട്ടികജാതി വിഭാഗത്തിൽപ്പെടുന്ന ഒരാളുടെ മാത്രം ഭൂമിയാണ് പദ്ധതി ബാധിക്കുന്നത്. സംസ്ഥാന പാതയുടെ സമീപസ്ഥ പ്രദേശം എന്നുള്ളതുകൊണ്ട് തന്നെ ഏതരം ഭൂമിയാണെങ്കിലും സാമ്പത്തിക പ്രാധാന്യം അർഹിക്കുന്നു. സംസ്ഥാന ശരാശരിയേക്കാൾ മഴ ലഭിക്കുന്ന പ്രദേശം, കുറ്റാടി ജലസേചന പദ്ധതിയുടെ പ്രയോജനം ലഭ്യമാവുന്ന പ്രദേശവുമാണ്. അതിനാൽ നല്ല ജലസേചനസൗകര്യം ഉള്ള സ്ഥലമായി കണക്കാക്കാവുന്നതാണ്. പേരാമ്പ്ര വില്ലേജിൽ മാത്രം 2722 കുടുംബങ്ങളിലായി 11336 ജനങ്ങൾ അധിവസിക്കുന്നു. 5953 സ്ത്രീകൾക്ക് 5383 പുരുഷൻമാർ ആണ് ഉള്ളത്. ജനസംഖ്യയിൽ 10% ആറ് വയസ്സിൽ താഴെ പ്രായമുള്ള കുട്ടികളാണ്. എന്നാൽ സാക്ഷരതയിൽ സംസ്ഥാന ശരാശരിയേക്കാൾ ഒരു ശതമാനം കുറവാണ് പേരാമ്പ്ര വില്ലേജിന്. മഴക്കാടുകളുടെ കാലാവസ്ഥയുള്ള ഇന്ത്യയിലെ ചുരുക്കം ചില സ്ഥലങ്ങളിൽ ഒന്നാണ് പേരാമ്പ്ര.

**2.4. പദ്ധതിനിർവ്വഹണ ഘട്ടം**

പദ്ധതി സംബന്ധമായി ഭൂമി ഏറ്റെടുക്കൽ നടപടികൾ ആരംഭിക്കുകയും ഭൂമിയുടെ രൂപരേഖ തയ്യാറാക്കുകയും അതിർത്തികൾ സ്ഥാപിക്കുകയും ചെയ്തിട്ടുണ്ട്.

**2.5. പദ്ധതി രൂപരേഖയുടെ വിശദാംശങ്ങൾ**

ബാധകമല്ല

2.6. പദ്ധതികൾ സഹായകരമായ മറ്റ് അടിസ്ഥാന സൗകര്യങ്ങളുടെ ആവശ്യകത ബാധകമല്ല

2.7. ആവശ്യമായ തൊഴിലാളികളുടെ (സ്ഥിരം/ താൽക്കാലികം) ആവശ്യകത ബാധകമല്ല

2.8. സാമൂഹിക പ്രത്യാഘാത പഠനമോ, പരിസ്ഥിതി ആഘാത പഠനമോ മറ്റ് സാധ്യതാ പഠനങ്ങളോ നടത്തിയിട്ടുണ്ടെങ്കിൽ അതിന്റെ വിവരങ്ങൾ

2016-2017 ൽ നേരത്തെ രൂപപ്പെടുത്തിയിരുന്ന പദ്ധതി രൂപരേഖ അടിസ്ഥാനമാക്കി ഒരു സാമൂഹ്യ പ്രത്യാഘാത പഠനം 41 ഭവുടമകളെ ഉൾപ്പെടുത്തി നടത്തിയിരുന്നു. എന്നാൽ തുടർന്ന് പദ്ധതി രൂപരേഖയിൽ മാറ്റം വരുകയും പദ്ധതി ബാധിതർ 105 ആയി വർദ്ധിക്കുകയും ചെയ്തു.

2.9. പദ്ധതിയെ ബാധിക്കുന്ന നിയമങ്ങളും നയങ്ങളും

| ക്രമ നം. | നിയമവും നയങ്ങളും   | ബാധിക്കുന്ന മേഖല                           |
|----------|--|--|
| 1.       | ഭൂമി ഏറ്റെടുക്കലിൽ ന്യായമായ നഷ്ടപരിഹാരത്തിനും സുതാര്യതയ്ക്കും പുനരധിവാസത്തിനും പുനസ്ഥാപനത്തിനുമുള്ള അവകാശ നിയമവും ചട്ടങ്ങളും   | പ്രത്യാഘാത ലഘൂകരണം                         |
| 2.       | ഭൂമി ഏറ്റെടുക്കൽ നിയമം 1893<br>ഭൂമി ഏറ്റെടുക്കൽ നിയമം (കേരളാ ചട്ടങ്ങൾ 1990)<br>ഭൂമി ഏറ്റെടുക്കൽ നിയമം 1961<br>ഭൂമി ഏറ്റെടുക്കൽ നിയമം ചട്ടങ്ങൾ<br>ഗവൺമെന്റിന്റെ പുനരധിവാസ പുനസ്ഥാപന നയം | ഭൂമി ഏറ്റെടുക്കൽ പുനരധിവാസവും പുനസ്ഥാപനവും |

**അദ്ധ്യായം 3**

**സാമൂഹിക പ്രത്യാഘാത പഠനം - സമീപനവും രീതി ശാസ്ത്രവും**

**3.1. പശ്ചാത്തലം**

ജി.ഒ.പി നം. 59/2018/ആർ.ഡി. തീയതി 27/09/2018 പ്രകാരം കേരള സർക്കാർ സാജു.വി.ഇട്ടി, എക്സിക്യൂട്ടീവ് ഡയറക്ടർ കേരളാ വി.എച്ച്.എസ്സ് നേയും അദ്ദേഹത്തിന്റെ സീമിനെയും പേരാമ്പ്ര ബൈപ്പാസ് പദ്ധതിയുടെ സാമൂഹിക പ്രത്യാഘാത പഠനം നടത്തുന്നതിനുള്ള യൂണിറ്റ് ആയി ഗവൺമെന്റ് ഗസറ്റിൽ പ്രസിദ്ധീകരിക്കുകയുണ്ടായി. ആയതിന്റെ അടിസ്ഥാനത്തിൽ സാമൂഹിക പ്രത്യാഘാത യൂണിറ്റ് രൂപപ്പെടുത്തി 2018 നവംബർ മാസം മുതൽ 2018 ഡിസംബർ മാസം വരെ പഠനം നടത്തി റിപ്പോർട്ട് സമർപ്പിക്കുകയായിരുന്നു.

**3.2. സാമൂഹിക പ്രത്യാഘാത പഠന യൂണിറ്റ് സീമിന്റെ ഘടനയും വിവരങ്ങളും**

| ക്രമ നം. | പേര്, മേൽവിലാസം    | സീമിലെ സ്ഥാനം                                 | പ്രവർത്തന പരിചയവും മറ്റ് വിവരങ്ങളും  |
|----------|--------------------|---|--|
| 1.       | സാജു. വി.ഇട്ടി     | റ്റീം ലീഡർ                                    | 26 വർഷം സാമൂഹിക സേവന മേഖലയിൽ ഉള്ള പ്രവർത്തന പരിചയം. പുനരധിവാസ പുനസ്ഥാപന പ്രവർത്തനങ്ങളിലും സാമൂഹിക വിവരശേഖരണത്തിലും ഗവേഷണത്തിലും ഉള്ള പ്രവർത്തി പരിചയം. |
| 2.       | രാകേഷ് ആർ. നായർ    | പുനരധിവാസ പുനസ്ഥാപന വിഭാഗം സാമൂഹിക വിവര ശേഖകൻ | 11 വർഷത്തെ പ്രവർത്തന പരിചയം  |
| 3.       | സ്മിത ആർ           | പുനരധിവാസ പുനസ്ഥാപന വിഭാഗം, സാമൂഹിക വിവര ശേഖക | 16 വർഷത്തെ പ്രവർത്തന പരിചയം  |
| 4.       | എം.ഇബ്രാഹിംകുട്ടി  | സാമൂഹിക ശാസ്ത്രജ്ഞൻ                           | Rtd.ജോയിന്റ് ഡയറക്ടർ സോഷ്യൽ വെൽഫെയർ ബോർഡ് 36 വർഷത്തെ പ്രവർത്തി പരിചയം  |
| 5.       | ഷീബ ജോൺസൺ          | ഡേറ്റ അനലൈസർ & വിവര ക്രോഡീകരണം                | 26 വർഷത്തെ പ്രവർത്തി പരിചയം  |
| 6.       | എൻ.വിജയകുമാര പിള്ള | ഉപദേശകൻ- ഭൂമി ഏറ്റെടുക്കൽ                     | Rtd. റവന്യൂ ഇൻസ്പെക്ടർ   |
| 7.       | ഒ.സി.ചാണ്ടി        | ഉപദേശകൻ- ഭൂമി ഏറ്റെടുക്കൽ                     | Rtd. വില്ലേജ് ഓഫീസർ  |

**3.3. പഠന സമീപനം**

ഉദ്ദേശം 4.0356 ഹെക്ടർ ഭൂമിയാണ് പദ്ധതിക്കുവേണ്ടി ഏറ്റെടുക്കുന്നത്. മൂന്ന് താമസ്സു ഭവനങ്ങളും, വാടയ്ക്ക് നൽകിയിരിക്കുന്ന ഒരു വീടും പൂർണ്ണമായും പദ്ധതി മുലം നഷ്ടപ്പെടുന്നു. ആറ് വ്യാപാര കെട്ടിടങ്ങളും, അതിൽ പ്രവർത്തിക്കുന്ന പന്ത്രണ്ട് വ്യാപാരികളേയും പദ്ധതി ബാധിക്കും. ബാധിക്കപ്പെടുന്ന ഭൂമിയിൽ 17 എണ്ണം താമസ്സു സ്ഥലങ്ങളും, മറ്റുള്ളവ കൃഷി, വ്യവസായ ഭൂമിയുമാണ്. പദ്ധതി പ്രദേശത്തിന്റെ 80% കൃഷിഭൂമിയാണ്. കോഴിക്കോട്- കുറ്റാടി സംസ്ഥാന പാതയുടെ സമീപസ്ഥമായ അഞ്ച് ഭൂമിക്ക് വലിയ സാമ്പത്തിക പ്രാധാന്യം ഉണ്ട്. കൂടാതെ മൂന്ന് പൊതുമരാമത്ത്, ഒരു പഞ്ചായത്ത് റോഡിന്റെ മുൻഭാഗമായി വരുന്ന ഭൂമികളും വാണിജ്യ പ്രധാനമാണ്. എല്ലാ തരത്തിലുള്ള ഭൂമിയും പദ്ധതി ബാധിത പ്രദേശത്ത് ഉണ്ട്. കുറ്റാടി ജലസേചന പദ്ധതിയുടെയും കർഷകർ കൃഷി ആവശ്യത്തിന് നിർമ്മിച്ചതുമായ ഏതാനും കനാലുകൾ പദ്ധതി ബാധിതമാണ്.

**3.4. പദ്ധതിയുടെ രീതി ശാസ്ത്രവും നടപ്പിലാക്കിയ മാർഗ്ഗങ്ങളും**

പദ്ധതി സംബന്ധമായി ലഭ്യമായ എല്ലാ രേഖകളും വിവിധ ഓഫീസുകളിൽ നിന്നും ശേഖരിക്കുകയും പദ്ധതി പ്രദേശങ്ങളിൽ നിരന്തരം സന്ദർശിക്കുകയും വിവിധ വ്യക്തികളുമായി കൂടിയാലോചനകൾ നടത്തുകയും ചെയ്തതിന്റെ അടിസ്ഥാനത്തിൽ പദ്ധതി ബാധിതരെ കണ്ടെത്തുകയും അവരുമായി നേർക്കുനേർ സംസാരിച്ച് മുൻ തയ്യാറാക്കിയ ചോദ്യാവലിയുടെ അടിസ്ഥാനത്തിൽ വിവരശേഖനം നടത്തുകയും ഉണ്ടായി. ശേഖരിച്ച വിവരങ്ങളുടെ അടിസ്ഥാനത്തിൽ വീണ്ടും പദ്ധതി ബാധിതരുമായി കൂടിയാലോചനകൾ നടത്തി സാമൂഹിക പ്രത്യാഘാതത്തിന്റെ വ്യാപ്തിയും തോതും വിവിധ ഗവേഷണ മാർഗ്ഗങ്ങൾ ഉപയോഗപ്പെടുത്തി വിശകലനം ചെയ്യുകയാണ് ഉണ്ടായത്. മേൽപ്പറഞ്ഞ വിവരശേഖരണത്തിന്റെയും പഠനത്തിന്റെയും അടിസ്ഥാനത്തിൽ ഡ്രാഫ്റ്റ് റിപ്പോർട്ട് തയ്യാറാക്കുകയും ആയത് 2018 ഡിസംബർ മാസം 30-ാം തീയതി നടന്ന പബ്ലിക് ഹിയറിംഗിൽ അവതരിപ്പിക്കുകയും ചെയ്തു. പ്രസ്തുത പബ്ലിക് ഹിയറിംഗിൽ പദ്ധതി ബാധിതർ ഉയർത്തിയ നിർദ്ദേശങ്ങളും ചർച്ചകളും ഉൾപ്പെടുത്തി 2018 ജനുവരി 4-ാംതീയതി സാമൂഹിക ആഘാത പഠന റിപ്പോർട്ട് സമർപ്പിക്കുകയും ചെയ്തു.

**3.5. വിവര ശേഖരണ കേന്ദ്രങ്ങൾ**

1. തഹസിൽദാർ ( എൽ.എ),
2. വില്ലേജ് ഓഫീസ്
3. താലൂക്ക് ഓഫീസ്,
4. പദ്ധതി ബാധിതരായ കുടുംബങ്ങളും ഭൂഉടമകളും
5. ജന പ്രതിനിധികൾ

**3.6. നടപടികളും സമയക്രമങ്ങളും**

- 27/09/2018 - സാമൂഹിക പ്രത്യാഘാത പഠന സംബന്ധമായ സർക്കാർ ഉത്തരവ് പുറപ്പെടുവിച്ചു.
- 01/10/2018 - കൂട്ടായ പരിശോധന ( ഭൂമി ഏറ്റെടുക്കൽ വിഭാഗവുമായി ചേർന്ന്)
- 05/10/2018 -10/10/2018 - പദ്ധതി പകാളികളെ / താൽപ്പര്യമുള്ളവരെ കണ്ടെത്തൽ
- ഒക്ടോബർ -ഡിസംബർ - സാമൂഹിക സർവ്വേ
- 30/11/2018 - പദ്ധതി ബാധിതരുടെ യോഗം
- 09/12/2018 & 10/12/2018 - 'ട്രാൻസിറ്റ് വോക്ക്, ഒബ്സർവേഷണൽ സ്റ്റഡി, വ്യക്തിഗത പഠനങ്ങൾ
- 14/12/2018 - ഡ്രാഫ്റ്റ് റിപ്പോർട്ട്

30/12/2018- പബ്ലിക് ഹിയറിംഗ്

04/01/2019- ഫൈനൽ റിപ്പോർട്ട്

**3.7. -30/11/2018 ലെ പദ്ധതി ബാധിതരുമായുള്ള കൂടിക്കാഴ്ചയിൽ ഉന്നയിക്കപ്പെട്ട പ്രധാന അഭിപ്രായങ്ങൾ**

1. പദ്ധതി സംബന്ധമായ ബദൽ നിർദ്ദേശങ്ങൾ പരിഗണിക്കണം
2. ബാധിക്കപ്പെടുന്ന കുടിവെള്ള സ്രോതസ്സുകൾ സംരക്ഷിക്കപ്പെടണം.
3. ഭൂമിയുടെ സ്വഭാവവും സ്ഥാനവും കണക്കാക്കി നഷ്ടപരിഹാരം നിർണ്ണയിക്കണം
4. പ്രകൃതിദത്ത കനാലുകളും കുറ്റാടി ജലസേചന കനാലും സംരക്ഷിക്കപ്പെടണം
5. ന്യായമായ നഷ്ട പരിഹാരം ലഭ്യമായാൽ പദ്ധതിക്കുവേണ്ടി ഭൂമി വിട്ടുനൽകുവാൻ പദ്ധതി ബാധിതർ തയ്യാറാണ്.
6. പദ്ധതി മുറിച്ച് കടന്നുപോകുന്ന മൂന്ന് പൊതു റോഡുകളും രണ്ട് സ്വകാര്യ റോഡുകളും ഉണ്ട്. ഈ റോഡുകളിൽ കൂടിയുള്ള സുഗമമായ ഗതാഗതത്തിന് തടസ്സം ഉണ്ടാവാത്ത വിധം പദ്ധതി രൂപപ്പെടുത്തേണ്ടതാണ്.
7. പല പദ്ധതി ബാധിതരുടെയും പ്രവേശനമാർഗ്ഗങ്ങൾ പദ്ധതി മൂലം തടസ്സപ്പെടുന്നുണ്ട്. ആയത് പുനസ്ഥാപിക്കപ്പെടണം.
8. പദ്ധതി മൂലം രൂപപ്പെടുന്ന തുണ്ടു ഭൂമികളും ഏറ്റെടുക്കാൻ ഗവൺമെന്റ് തയ്യാറാകണം.
9. പദ്ധതിയുടെ രൂപരേഖയും സാങ്കേതിക വശങ്ങളും എത്രയും വേഗം പദ്ധതി ബാധിതർക്ക് ലഭ്യമാകണം.

**3.8. പബ്ലിക് ഹിയറിംഗ്- 30/12/2018, എ.യു.പി.സ്കൂൾ, പേരാമ്പ്ര,**

എരവെട്ടൂർ വില്ലേജ്- 30/12/2018, എ.യു.പി.സ്കൂൾ, പേരാമ്പ്ര, 1.30. പി.എം

| ക്രമ നം. | നിർദ്ദേശങ്ങൾ  | വിശദീകരണം   |
|----------|---|---|
| 1        | നടപ്പാക്കൽ ഏജൻസിയും ഗവൺമെന്റും, എല്ലാ രീതിയിലും നടപടികൾ സ്വീകരിച്ച് പദ്ധതി മൂലം ഉണ്ടാകാവുന്ന പാരിസ്ഥിതിക പ്രശ്നങ്ങൾ പരിഹരിക്കണം. പദ്ധതി പ്രദേശത്തെ കുടിവെള്ള സ്രോതസ്സുകളെ ദോഷകരമായി ബാധിക്കാൻ സാധ്യതയുണ്ട്. വെള്ളക്കെട്ടുള്ള പ്രദേശങ്ങൾ നികത്തപ്പെടുകയും കുന്നുകൾ ഇടിക്കുകയും ചെയ്യുന്ന സാഹചര്യത്തിൽ ഉണ്ടാകാവുന്ന പാരിസ്ഥിതിക പ്രശ്നങ്ങളെക്കുറിച്ച് പഠനം നടത്തണം. | പദ്ധതി പ്രദേശം ചെങ്കിട്ടപ്പാറ വാട്ടർ ഷെഡി ഏരിയയിൽ ഉൾപ്പെടുന്ന പ്രദേശമാണ്. പദ്ധതി പ്രദേശം മൊത്തം വാട്ടർ ഷെഡ് ഏരിയയുടെ 6 ശതമാനം മാത്രമാണ്. എന്നാൽ പദ്ധതി ബാധിതരുടെ അഭിപ്രായം ഗൗരവമായി പരിഗണിച്ച് പദ്ധതി നടപ്പാക്കുമ്പോൾ പാരിസ്ഥിതിക പ്രശ്നങ്ങൾ പരമാവധി കുറയ്ക്കാനുള്ള നടപടികൾ സ്വീകരിക്കണം. |
| 2        | നഷ്ടപരിഹാര നിർണ്ണയത്തിന് വേണ്ടി വളരെക്കുറച്ച് ഭൂസ്വഭാവ അടിസ്ഥാനത്തിൽ ഉള്ള തിരിവുകൾ മാത്രമേ ആകാവൂ.   | ഭൂസ്വഭാവ അടിസ്ഥാനത്തിലുള്ള തിരിവുകൾ എത്രത്തോളം കൂടാമോ അത്രയും ഗുണകരമാണ് പദ്ധതി ബാധിതർക്ക്.  |
| 3        | പദ്ധതി ബാധിതരുമായി കൂടുതൽ   | പ്രത്യഘാത പഠന റിപ്പോർട്ട് ഈ കാര്യം  |

|   |  |   |
|---|--|---|
|   | <p>ചർച്ചകൾ നടത്തണം. കൂടാതെ പദ്ധതിയുടെ പ്രയോജനം പദ്ധതി ബാധിതർക്ക് ലഭിക്കത്തക്ക വിധം ഭൂമിയുടെ തൽസ്ഥിതി പരിവർത്തിപ്പിക്കാനും കെട്ടിട നിർമ്മാണ ചട്ടങ്ങളിൽ ഇളവ് നൽകാനും ഗവൺമെന്റും തദ്ദേശ സ്വയംഭരണ സ്ഥാപനങ്ങളും തയ്യാറാകണം.</p> | <p>ചൂണ്ടിക്കാണിക്കുന്നുണ്ട്. ഭൂമി പരിവർത്തനം നടത്താനും കെട്ടിട നിർമ്മാണ ചട്ടങ്ങളിൽ വിട്ടു വീഴ്ച ചെയ്യാനും പദ്ധതി ബാധിതരെ അനുവദിച്ചാൽ പ്രത്യാഘാതം വലിയ അളവിൽ കുറയ്ക്കാൻ സാധിക്കും.</p> |
| 4 | <p>പദ്ധതിക്ക് വിട്ടുതന്നതിന് ശേഷമുള്ള ഉപയോഗകൃത്യമായ തുണ്ട് ഭൂമി സർക്കാർ ഏറ്റെടുക്കുകയോ അത് ഫലപ്രദമായി ഉപയോഗപ്പെടുത്താൻ സാധ്യമാവും വിധം കെട്ടിട നിർമ്മാണ നിയമങ്ങളിൽ ഇളവുകൾ നൽകുകയോ ചെയ്യുക.</p>                             | <p>പ്രത്യാഘാത ലഘൂകരണ നടപടിയായി റിപ്പോർട്ട് ഇക്കാര്യം ചൂണ്ടിക്കാട്ടുന്നുണ്ട്. ഭൂവുടമകളുമായുള്ള ചർച്ചകളിൽ ഇക്കാര്യത്തിൽ തീരുമാനം ആകാവുന്നതാണ്.</p>                                      |
| 5 | <p>പേരാമ്പ്ര പട്ടണത്തിന്റെ വാണിജ്യ പ്രാധാന്യം അംഗീകരിച്ച്, സാധ്യമാവുന്നിടത്തോളം നഷ്ടപരിഹാരം നൽകണം.</p>   | <p>പുനരധിവാസ- പുനർവാസ രൂപരേഖയ്ക്ക് അനുസൃതമായി നഷ്ടപരിഹാരം നിശ്ചയിക്കണം.</p>   |
| 6 | <p>വീട് നഷ്ടപ്പെടുന്ന പദ്ധതി ബാധിതർക്ക് പ്രത്യേക പുനരധിവാസ രൂപരേഖ തയ്യാറാക്കി നഷ്ടപരിഹാരം നൽകണം.</p>   | <p>ഈ നിർദ്ദേശം പ്രത്യാഘാത ലഘൂകരണത്തിന് അത്യാവശ്യമാണ്.</p>   |
| 7 | <p>ഇപ്പോഴുള്ള പ്രവേശനമാർഗ്ഗങ്ങൾ പുനസ്ഥാപിച്ച് നൽകണം.</p>   | <p>പ്രവേശനമാർഗ്ഗങ്ങളുടെ പുനസ്ഥാപനം പദ്ധതി രൂപരേഖയിൽ ഉൾപ്പെടുത്തി നടപ്പാക്കണം.</p>   |
| 8 | <p>പദ്ധതി സംബന്ധമായ വിവരങ്ങൾ അപേക്ഷാ പദ്ധതി ബാധിതർക്ക് ലഭ്യമാക്കുന്നതിനും, പരാതികൾ പരിഹരിക്കുന്നതിനും ഒരു പ്രവർത്തന സജ്ജമായ പരാതി പരിഹാര-വാവര-വിതരണ സംവിധാനം രൂപപ്പെടുത്തണം.</p>   | <p>തദ്ദേശ സ്വയംഭരണ നേതൃത്വം, പദ്ധതി ബാധിതരുടെ പ്രതിനിധികൾ, നടപ്പാക്കൽ ഏജൻസിയുടെയും തദസിൻദാർ ഓഫീസിന്റെയും പ്രതിനിധികൾ എന്നിവരെ ഉൾപ്പെടുത്തി ഒരു സമിതി രൂപീകരിക്കാവുന്നതാണ്.</p>        |

മേന്താണും വില്ലേജ്- 30/12/2018, എ.യു.പി.സ്കൂൾ, പേരാമ്പ്ര, 3.30. പി.എം

|   |   |   |
|---|---|---|
| 1 | <p>70% പദ്ധതി പ്രദേശവും വെള്ളകെട്ടായ പ്രദേശമാണ്. കക്കാടി തോടിനെ ഖണ്ഡിച്ചാണ് പദ്ധതി കടന്നുപോകുന്നത്. പദ്ധതി നടപ്പാക്കിയാൽ വലിയതോതിൽ വെള്ളകെട്ട് ഉണ്ടാകാൻ സാധ്യതയുണ്ട്.</p> | <p>പദ്ധതി രൂപരേഖയിൽ ഈ പ്രശ്നം പരിഹരിക്കാനുള്ള നിർദ്ദേശങ്ങൾ ഉൾപ്പെടുത്തിയിട്ടുണ്ട്.</p>  |
| 2 | <p>പുത്തറത്ത് വളവിൽ നിന്നും ആരംഭിക്കുന്ന രീതിയിൽ 2010-ൽ ഉൾപ്പെടുത്തിയ ബൈപ്പാസ് പദ്ധതിയാണ് നടപ്പാക്കേണ്ടത്.</p>  | <p>ഇപ്പോഴത്തെ പദ്ധതിരൂപരേഖ വളരെക്കാലത്തെ ചർച്ചകൾക്ക് ശേഷമാണ് രൂപപ്പെടുത്തിയത്. കൂടാതെ പഴയ ബൈപ്പാസ് പദ്ധതി കൃഷുതൽ ആളുകളേയും സ്ഥല</p> |



|   |   |  |
|---|---|--|
|   |   | ങ്ങളേയും ബാധിക്കും. ഏറ്റെടുക്കുന്ന സ്ഥലം 7.9 ഹെക്ടർ ആയി വർദ്ധിക്കും.   |
| 3 | പദ്ധതി ബാധിതനായ ഒരു ഭൂവുടമ 2010- ൽ ബഹുമാനപ്പെട്ട കോടതിയിൽ കേസ് നടക്കുമ്പോൾ അവതരിപ്പിച്ച പദ്ധതി സംബന്ധമായ ഒരു രേഖ യോഗത്തിൽ സമർപ്പിച്ചു.  | നിർദ്ദിഷ്ട പദ്ധതിയുടെ രൂപരേഖ, അവതരിപ്പിക്കപ്പെട്ട രേഖയിൽ പരാമർശിക്കുന്ന കാര്യങ്ങൾ അപഗ്രഥിച്ചതിന് ശേഷം രൂപപ്പെടുത്തിയതാണ്.  |
|   | നഷ്ടപരിഹാര നിർണ്ണയത്തിന് വേണ്ടി വളരെ കുറച്ച് ഭൂസ്വഭാവ അടിസ്ഥാനത്തിൽ ഉള്ള തിരിവുകൾ മാത്രമേ ആകാവൂ.  | ഭൂസ്വഭാവ അടിസ്ഥാനത്തിലുള്ള തിരിവുകൾ എത്രത്തോളം കൂടാമോ അത്രയും ഗുണകരമാണ് പദ്ധതി ബാധിതർക്ക്.   |
|   | പദ്ധതി ബാധിതരുമായി കൂടുതൽ ചർച്ചകൾ നടത്തണം. കൂടാതെ പദ്ധതിയുടെ പ്രയോജനം പദ്ധതി ബാധിതർക്ക് ലഭിക്കത്തക്ക വിധം ഭൂമിയുടെ തൽസ്ഥിതി പരിവർത്തിപ്പിക്കാനും കെട്ടിട നിർമ്മാണ ചട്ടങ്ങളിൽ ഇളവ് നൽകാനും ഗവൺമെന്റും തദ്ദേശ സ്വയംഭരണ സ്ഥാപനങ്ങളും തയ്യാറാകണം. | പ്രത്യാഘാത പഠന റിപ്പോർട്ട് ഈ കാര്യം ചൂണ്ടിക്കാണിക്കുന്നുണ്ട്. ഭൂമി പരിവർത്തനം നടത്താനും കെട്ടിട നിർമ്മാണ ചട്ടങ്ങളിൽ വിട്ടു വീഴ്ച ചെയ്യാനും പദ്ധതി ബാധിതരെ അനുവദിച്ചാൽ പ്രത്യാഘാതം വലിയ അളവിൽ കുറയ്ക്കാൻ സാധിക്കും. |
|   | പദ്ധതിക്ക് വിട്ടുതന്നതിന് ശേഷമുള്ള ഉപയോഗകൃത്യമായ തുണ്ട് ഭൂമി സർക്കാർ ഏറ്റെടുക്കുകയോ അത് ഫലപ്രദമായി ഉപയോഗപ്പെടുത്താൻ സാധ്യമാവും വിധം കെട്ടിട നിർമ്മാണ നിയമങ്ങളിൽ ഇളവുകൾ നൽകുകയോ ചെയ്യുക.   | പ്രത്യാഘാത ലഘൂകരണ നടപടിയായി റിപ്പോർട്ട് ഇക്കാര്യം ചൂണ്ടിക്കാട്ടുന്നുണ്ട്. ഭൂവുടമകളുമായുള്ള ചർച്ചകളിൽ ഇക്കാര്യത്തിൽ തീരുമാനം ആകാവുന്നതാണ്.  |
|   | പേരാമ്പ്ര പട്ടണത്തിന്റെ വാണിജ്യ പ്രാധാന്യം അംഗീകരിച്ച്, സാധ്യമാവുന്നിടത്തോളം നഷ്ടപരിഹാരം നൽകണം.   | പുനരധിവാസ- പുനർവാസ രൂപരേഖയ്ക്ക് അനുസൃതമായി നഷ്ടപരിഹാരം നിശ്ചയിക്കണം.   |
|   | വീട് നഷ്ടപ്പെടുന്ന പദ്ധതി ബാധിതർക്ക് പ്രത്യേക പുനരധിവാസ രൂപരേഖ തയ്യാറാക്കി നഷ്ടപരിഹാരം നൽകണം.   | ഈ നിർദ്ദേശം പ്രത്യാഘാത ലഘൂകരണത്തിന് അത്യാവശ്യമാണ്.   |
|   | ഇപ്പോഴുള്ള പ്രവേശനമാർഗ്ഗങ്ങൾ പുനസ്ഥാപിച്ച് നൽകണം.   | പ്രവേശനമാർഗ്ഗങ്ങളുടെ പുനസ്ഥാപനം പദ്ധതി രൂപരേഖയിൽ ഉൾപ്പെടുത്തി നടപ്പാക്കണം.   |
|   | പദ്ധതി സംബന്ധമായ വിവരങ്ങൾ അപ്പോൾ പദ്ധതി ബാധിതർക്ക് ലഭ്യമാക്കുന്നതിനും, പരാതികൾ പരിഹരിക്കുന്നതിനും ഒരു പ്രവർത്തന സജ്ജമായ പരാതി പരിഹാര-വിവര-വിതരണ സംവിധാനം രൂപപ്പെടുത്തണം.  | തദ്ദേശ സ്വയംഭരണ നേതൃത്വം, പദ്ധതി ബാധിതരുടെ പ്രതിനിധികൾ, നടപ്പാക്കൽ ഏജൻസിയുടെയും തദസിൻദാർ ഓഫീസിന്റെയും പ്രതിനിധികൾ എന്നിവരെ ഉൾപ്പെടുത്തി ഒരു സമിതി രൂപീകരിക്കാവുന്നതാണ്.  |

**അദ്ധ്യായം 4**

**പദ്ധതി ഭൂമിയുടെ വിശകലനം**

**4.1. ഭൂമിയുടെ വിവരണം**

ആകെ 4.0356 ഹെക്ടർ ഭൂമിയാണ് പദ്ധതിക്കുവേണ്ടി ഏറ്റെടുക്കുന്നത്. 105 ഭൂവുടമകളുടെ കൈവശത്തിലുള്ള ഭൂമിയും, ഏതാനും സർക്കാർ ഭൂമിയും ഇതിൽ ഉൾപ്പെടും. മൂന്ന് താമസ്സഭവനങ്ങളും ഒരു വാടകയ്ക്ക് നൽകിയിരിക്കുന്ന വീടും പൂർണ്ണമായും പദ്ധതി ബാധിതമാണ്. ആറ് വ്യാപാര-വാണിജ്യ കെട്ടിടങ്ങളും അവയിൽ വ്യാപാരം നടത്തുന്ന 12 വ്യാപാരികളേയും പദ്ധതി പൂർണ്ണമായി ബാധിക്കുന്നു. കുറ്റാടി ജലസേചന പദ്ധതിയുടെ കനാലിന്റെ ഭാഗം, പൊതുമരാമത്ത്- പഞ്ചായത്ത് റോഡുകളുടെ ഭാഗങ്ങൾ എന്നിവ പദ്ധതി ബാധിക്കുന്ന സർക്കാർ ഭൂമികളാണ്. കൃഷിക്കുവേണ്ടി കർഷകർ നിർമ്മിച്ച ഏതാനും കനാലുകളും, പൊതുമരാമത്ത് പദ്ധതി ബാധിക്കുന്ന പൊതുമരാമത്ത് സംവിധാനങ്ങളായി കണക്കാക്കാം. 80% പദ്ധതി പ്രദേശവും കാർഷികമേഖലയാണ്. അതിൽ എല്ലാ തരത്തിലുള്ള ഭൂമിയും കടന്നു വരുന്നുണ്ട്. തെങ്ങ്, കവുങ്ങ് എന്നിവയാണ് പ്രധാന കാർഷിക വിളകൾ. മൂന്ന് പൊതുമരാമത്ത് റോഡുകൾ പദ്ധതിയെ ബാധിക്കുന്നുണ്ട്. ഈ പ്രദേശങ്ങൾ വാണിജ്യ പ്രധാനമാണ്.

**4.2. പദ്ധതി പ്രദേശത്തിൽ ഉണ്ടായേക്കാവുന്ന പൊതുവായ പ്രത്യാഘാതം.**

പദ്ധതി നേരിട്ട് ബാധിക്കുന്നത് ഉദ്ദേശം 6000 കുടുംബങ്ങൾ അധിവസിക്കുന്ന ഒരു ആവാസമേഖലയെയാണ്. കുടാതെ കുറ്റാടി- കോഴിക്കോട് സംസ്ഥാന പാതയിൽ യാത്രചെയ്യുന്ന ആയിരക്കണക്കിന് യാത്രക്കാരെയും, ഈ പ്രദേശത്തെ കൈവശഭൂമിയുടെ വിതരണം സൂചിപ്പിക്കുന്നത് .0690 ഹെക്ടർ മുതൽ 1 ഹെക്ടർ വരെയാണ് എന്നാണ്. ജലസ്രോതസ്സുകൾകൊണ്ട് സമ്പന്നമാണ് പദ്ധതി പ്രദേശം. കുറ്റാടി ജലസേചന പദ്ധതിയുടെ കനാൽ പദ്ധതി പ്രദേശത്ത് കൂടെ കടന്നു പോകുന്നുണ്ട്. പദ്ധതികൊണ്ട് പേരാമ്പ്ര പട്ടണം ഒന്ന് മുതൽ രണ്ട് കിലോമീറ്റർ വിസ്തൃതമാകാൻ സാധ്യതയുണ്ട്.

**4.3. പദ്ധതിക്ക് ആവശ്യമായ ഭൂമിയുടെ വിവരണം.**

ആകെ 4.0356 ഹെക്ടർ ഭൂമിയാണ് പദ്ധതിക്കുവേണ്ടി ഏറ്റെടുക്കുന്നത്. 105 ഭൂവുടമകളുടെ കൈവശത്തിലുള്ള ഭൂമിയും, ഏതാനും സർക്കാർ ഭൂമിയും ഇതിൽ ഉൾപ്പെടും. മൂന്ന് താമസ്സഭവനങ്ങളും ഒരു വാടകയ്ക്ക് നൽകിയിരിക്കുന്ന വീടും പൂർണ്ണമായും പദ്ധതി ബാധിതമാണ്. ആറ് വ്യാപാര-വാണിജ്യ കെട്ടിടങ്ങളും അവയിൽ വ്യാപാരം നടത്തുന്ന 12 വ്യാപാരികളേയും പദ്ധതി പൂർണ്ണമായി ബാധിക്കുന്നു.

കുറ്റാടി ജലസേചന പദ്ധതിയുടെ കനാലിന്റെ ഭാഗം, പൊതുമരാമത്ത്- പഞ്ചായത്ത് റോഡുകളുടെ ഭാഗങ്ങൾ എന്നിവ പദ്ധതി ബാധിക്കുന്ന സർക്കാർ ഭൂമികളാണ്.

കൃഷിക്കുവേണ്ടി കർഷകർ നിർമ്മിച്ച ഏതാനും കനാലുകളും, പൊതുമരാമത്ത് പദ്ധതി ബാധിക്കുന്ന പൊതുമരാമത്ത് സംവിധാനങ്ങളായി കണക്കാക്കാം. 80% പദ്ധതി പ്രദേശവും കാർഷികമേഖലയാണ്. അതിൽ എല്ലാ തരത്തിലുള്ള ഭൂമിയും കടന്നു വരുന്നുണ്ട്. തെങ്ങ്, കവുങ്ങ് എന്നിവയാണ് പ്രധാന കാർഷിക വിളകൾ. മൂന്ന് പൊതുമരാമത്ത് റോഡുകൾ പദ്ധതിയെ ബാധിക്കുന്നുണ്ട്. ഈ പ്രദേശങ്ങൾ വാണിജ്യ പ്രധാനമാണ്.

**4.4. പദ്ധതി ബാധിക്കുന്ന പൊതു ഉപയോഗ വസ്തുക്കളുടെയും പൊതു സ്വത്തിന്റെയും വിവരണം.**

കുറ്റാടി ജലസേചന പദ്ധതിയുടെ കനാലിന്റെ ഭാഗം, പൊതുമരാമത്ത്- പഞ്ചായത്ത് റോഡുകളുടെ ഭാഗങ്ങൾ എന്നിവ പദ്ധതി ബാധിക്കുന്ന സർക്കാർ ഭൂമികളാണ്.

4.5. പദ്ധതിക്കുവേണ്ടി ഏതെങ്കിലും ഭൂമി മുൻകൂട്ടി വാങ്ങുകയോ മാറ്റിവയ്ക്കപ്പെടുകയോ, വാടകയ്ക്ക് എടുക്കുകയോ, ഏറ്റെടുക്കുകയോ ചെയ്തിട്ടുണ്ടെങ്കിൽ ആയതിന്റെ വിവരണം.

ബാധകമല്ല

4.6. പദ്ധതി ബാധിത പ്രദേശത്തിന്റെ സ്ഥാനം, വിസ്തീർണ്ണം മറ്റു വിവരങ്ങൾ

കോഴിക്കോട് കുറ്റാടി സംസ്ഥാന പാതയിൽ പേരാമ്പ്ര പട്ടണത്തിന് തൊട്ട് മുമ്പ് നിന്നും ആരംഭിച്ച് പേരാമ്പ്ര ചക്രിപ്പാറ റോഡ് ഖണ്ഡിച്ച് പേരാമ്പ്ര പട്ടണത്തിന് ശേഷം കോളേജ് ഇംഗ്ലിഷ് 50 മീറ്റർ മുമ്പ് വീണ്ടും ദേശീയ പാതയിൽ പ്രവേശിക്കുന്ന പേരാമ്പ്ര ബൈപ്പാസ് പദ്ധതിക്കുവേണ്ടി 4.0356 ഹെക്ടർ ബുദ്ധിയാണ് ഏറ്റെടുക്കുന്നത്.

4.7. പദ്ധതി ബാധിത പ്രദേശത്തിന്റെ സ്വഭാവം, ഘടന, കൃഷി രീതി, ജല ലഭ്യത

| ക്രമ നം. | ഭൂമിയുടെ ഘടന    | നിലവിലെ ഉപയോഗം         | ജല ലഭ്യത              | കൃഷി രീതി    | എണ്ണം |
|----------|-----------------|------------------------|-----------------------|--------------|-------|
| 1.       | കൃഷിഭൂമി        | നെൽകൃഷി                | ജലസേചന സൗകര്യം ഉള്ളത് | വയൽ          | 17    |
| 2.       | കൃഷിഭൂമി        | നാളികേരം, കവുങ്ങ് കൃഷി | ജലസേചന സൗകര്യം ഉള്ളത് | നാണുവിള      | 55    |
| 3.       | താമസസ്ഥലം       | താമസസ്ഥലം              | ജലസേചന സൗകര്യം ഉള്ളത് | ഫലവർഗ്ഗ കൃഷി | 17    |
| 4.       | വാണിജ്യ പ്രധാനം | വാണിജ്യ പ്രധാനം        | ജലസേചന സൗകര്യം ഉള്ളത് | ആവശ്യമല്ല    | 16    |
|          |                 |                        |                       | ആകെ          | 105   |

4.8. വസ്തുവിന്റെ വിസ്തൃതി, ഉടമസ്ഥതാ സ്വഭാവം, വിവരണം, താമസഭവനങ്ങളുടെ എണ്ണം.

പദ്ധതിബാധിത പ്രദേശത്തെ പുരയിടത്തിന്റെ ശരാശരി വിസ്തീർണ്ണം സംസ്ഥാന ശരാശരിക്ക് തുല്യമായി നൽകുന്നു. താഴെപ്പറയുന്ന രീതിയിലാണ് പദ്ധതി പ്രദേശത്തെ പുരയിടങ്ങളിൽ ഉടമസ്ഥാവകാശം.

| പുരയിടത്തിന്റെ വിസ്തീർണ്ണം | എണ്ണം |
|----------------------------|-------|
| 10 സെന്റ് ≤                | 41    |
| 10-20                      | 22    |
| 20-30                      | 25    |
| 30-40                      | 10    |
| 40-50                      | 7     |
| ആകെ                        | 105   |

4.9. ഭൂമി വില, ഉടമസ്ഥാവകാശത്തിലെ മാറ്റങ്ങൾ, ഭൂമി കൈമാറ്റം, ഭൂമിയുടെ ഉപയോഗം- കഴിഞ്ഞ 3 വർഷങ്ങളിൽ

ബാധകമല്ല.

അദ്ധ്യായം 5

ബാധിക്കപ്പെടുന്ന കുടുംബങ്ങളുടെ എണ്ണവും  
നഷ്ടപ്പെടുന്ന സ്വത്തു വിവരങ്ങളും

**5.1. പദ്ധതിനേരിട്ട് ബാധിക്കപ്പെടുന്ന കുടുംബങ്ങൾ**

മൂന്ന് താമസ്സ ഭവനങ്ങളും, വാടയ്ക്ക് നൽകിയിരിക്കുന്ന ഒരു വീടും പൂർണ്ണമായും പദ്ധതി മുഖം നഷ്ടപ്പെടുന്നു. ആറ് വ്യാപാര കെട്ടിടങ്ങളും, അതിൽ പ്രവർത്തിക്കുന്ന പന്ത്രണ്ട് വ്യാപാരികളേയും പദ്ധതി ബാധിക്കും. ബാധിക്കപ്പെടുന്ന ഭൂമിയിൽ 17 എണ്ണം താമസ്സ സ്ഥലങ്ങളും, മറ്റുള്ളവ കൃഷി, വ്യവസായ ഭൂമിയുമാണ്. പദ്ധതി പ്രദേശത്തിന്റെ 80% കൃഷിഭൂമിയാണ്. കോഴിക്കോട്-കുറ്റാടി സംസ്ഥാന പാതയുടെ സമീപസ്ഥമായ അഞ്ച് ഭൂമിക്ക് വലിയ സാമ്പത്തിക പ്രാധാന്യം ഉണ്ട്. കൂടാതെ മൂന്ന് പൊതുമരാമത്ത്, ഒരു പഞ്ചായത്ത് റോഡിന്റെ മുൻഭാഗമായി വരുന്ന ഭൂമി കളും വാണിജ്യ പ്രധാനമാണ്. എല്ലാ തരത്തിലുള്ള ഭൂമിയും പദ്ധതി ബാധിത പ്രദേശത്ത് ഉണ്ട്. കുറ്റാടി ജലസേചന പദ്ധതിയുടെയും കർഷകർ കൃഷി ആവശ്യത്തിന് നിർമ്മിച്ചതുമായ ഏതാനും കനാലുകൾ പദ്ധതി ബാധിതമാണ്.

**5.2. പദ്ധതി നേരിട്ട് അല്ലാതെ ബാധിക്കപ്പെടുന്ന കുടുംബങ്ങൾ**

പദ്ധതി നേരിട്ട് ബാധിക്കുന്ന പ്രദേശം പേരാമ്പ്ര പഞ്ചായത്താണ്. പേരാമ്പ്ര പട്ടണം ഒന്നു മുതൽ രണ്ട് കിലോമീറ്റർ വരെ വികസിക്കുന്നതിനും ആ പ്രദേശത്ത് അധിവസിക്കുന്ന ആളുകൾക്ക് സാമൂഹ്യ സാമ്പത്തിക സാംസ്കാരിക നേട്ടങ്ങൾ ലഭ്യമാകുന്നതുമാണ്. കൂടാതെ പേരാമ്പ്ര പട്ടണത്തിന് 10 കിലോമീറ്റർ ചുറ്റളവിൽ അധിവസിക്കുന്ന 50-60,000 ആളുകൾക്ക് പദ്ധതിയുടെ പ്രയോജനം ഉണ്ടാവുന്നതാണ്.

**5.3. ഉപയോഗ പ്രദമായതും അല്ലാത്തതുമായ ഭൂമിയുടെയും, മറ്റ് സ്വത്തുക്കളുടെയും വിവരങ്ങൾ**

പദ്ധതിപ്രദേശത്തെ ഭൂമി എല്ലാ മാനദണ്ഡങ്ങൾ പ്രകാരവും ഉപയോഗപ്രദമാണ്.

**അദ്ധ്യായം 6**

**പദ്ധതി ബാധിതരുടെ സാമൂഹ്യ- സാമ്പത്തിക- സാംസ്കാരിക വിവരങ്ങൾ**

**6.1. ജനസംഖ്യാ വിവരങ്ങൾ**

സാമൂഹ്യ-സാമ്പത്തിക-സാംസ്കാരിക വിവരങ്ങൾ സൂചിപ്പിക്കുന്നത് പദ്ധതി ബാധിതരായ ഭൂവുടമകളിൽ 75% ഹിന്ദുക്കളും 24% മുസ്ലീങ്ങളുമാണ് എന്നാണ്. 72% ഭൂവുടമകളും 50 വയസ്സിന് മുകളിൽ പ്രായമുള്ളവരും 56% കൃഷി മുഖ്യ ആദായ മാർഗ്ഗമായി സ്വീകരിച്ചവരുമാണ്. 15% പദ്ധതി പ്രദേശം വയലും, 28% പരിവർത്തിക്കപ്പെട്ട ഭൂമിയുമാണ്. പദ്ധതി ബാധിതരിൽ 83% പേരും പരമ്പരാഗതമായി ലഭ്യമായ ഭൂമിയുടെ ഉടമസ്ഥരാണ്.

**6.2. പദ്ധതി ബാധിതരായ ഭൂവുടമകളുടെ വയസ്സ് തിരിച്ചുള്ള വിവരണം**

| വയസ്സ്       | എണ്ണം      |
|--------------|------------|
| 20-30        | -          |
| 31-40        | 5          |
| 41 - 50      | 24         |
| 51 - 60      | 13         |
| 61 - 70      | 43         |
| 70 ന് മുകളിൽ | 20         |
| <b>ആകെ</b>   | <b>105</b> |

**6.3. കുടുംബാംഗങ്ങളുടെ എണ്ണം അനുസരിച്ച് ഭൂവുടമകളുടെ വിവരണം.**

| കുടുംബാംഗങ്ങളുടെ എണ്ണം | കുടുംബങ്ങളുടെ എണ്ണം |
|------------------------|---------------------|
| 2-3                    | 30                  |
| 4-5                    | 55                  |
| 6-7                    | 17                  |
| 7 മുകളിൽ               | 3                   |
| <b>ആകെ</b>             | <b>105</b>          |

**6.4. വിദ്യാഭ്യാസ നിലവാരത്തിന്റെ അടിസ്ഥാനത്തിൽ ഭൂവുടമകൾ**

| വിദ്യാഭ്യാസ നിലവാരം    | എണ്ണം      |
|------------------------|------------|
| 10 ൽ താഴെ              | 20         |
| എസ്.എസ്.എൽ.സി          | 39         |
| പ്രി ഡിഗ്രി            | 14         |
| ബിരുദം                 | 24         |
| ബിരുദാനന്തര ബിരുദം     | 5          |
| സാങ്കേതിക വിദ്യാഭ്യാസം | 4          |
| <b>ആകെ</b>             | <b>105</b> |

6.5. മതത്തിന്റെ അടിസ്ഥാനത്തിൽ ഭൂവുടമകൾ

| മതം        | എണ്ണം |
|------------|-------|
| ഹിന്ദു     | 79    |
| മുസ്ലീം    | 25    |
| ക്രിസ്ത്യൻ | 1     |
| ആകെ        | 105   |

6.6. ഭൂവുടമകളുടെ സാമ്പത്തിക സ്ഥിതി

| സാമ്പത്തിക സ്ഥിതി        | എണ്ണം |
|--------------------------|-------|
| ദാരിദ്ര രേഖയ്ക്ക് മുകളിൽ | 91    |
| ദാരിദ്ര രേഖയ്ക്ക് താഴെ   | 14    |
| ആകെ                      | 105   |

6.7. ജോലി അടിസ്ഥാനമാക്കി ഭൂവുടമകൾ

| ഭൂവുടമകളുടെ തൊഴിൽ | പ്രധാന | എണ്ണം |
|-------------------|--------|-------|
| കൃഷി              |        | 63    |
| ബിസിനസ്സ്         |        | 18    |
| പ്രൈവറ്റ് ജോലി    |        | 6     |
| മറ്റുള്ളവ         |        | 18    |
| ആകെ               |        | 105   |

6.8. വരുമാന അടിസ്ഥാനത്തിൽ ഭൂവുടമകളായ പദ്ധതി ബാധിതരുടെ വിവരങ്ങൾ

| മാസ വരുമാനം      | എണ്ണം |
|------------------|-------|
| 10,000 –15,000   | 57    |
| 16,000 – 20,000  | 24    |
| 21,000 – 25,000  | 10    |
| 26,000 - 30,000  | 9     |
| 30,000- 50,000   | 2     |
| 50,000 ന് മുകളിൽ | 3     |
| ആകെ              | 105   |

6.9. പദ്ധതി ബാധിതരുടെ കുടുംബാംഗങ്ങളുടെ സാമൂഹ്യ - സാമ്പത്തിക വിവരങ്ങൾ

6.9.1. പദ്ധതി ബാധിതരായ കുടുംബാംഗങ്ങളുടെ പ്രായം തിരിച്ചുള്ള വിവരങ്ങൾ

| കുടുംബാംഗങ്ങളുടെ പ്രായം | എണ്ണം |
|-------------------------|-------|
| ≤10                     | 40    |
| 11-20                   | 43    |
| 21-30                   | 28    |
| 31-40                   | 39    |
| 41 - 50                 | 52    |
| 51 - 60                 | 78    |
| 61 - 70                 | 45    |
| 70 ന് മുകളിൽ            | 19    |
| ആകെ                     | 344   |

6.10.2. പദ്ധതി ബാധിതരായ കുടുംബാംഗങ്ങളും വിദ്യാഭ്യാസ നിലവാരം അടിസ്ഥാനമാക്കിയുള്ള വിവരങ്ങൾ

| വിദ്യാഭ്യാസ നിലവാരം | എണ്ണം |
|---------------------|-------|
| 10 ൽ താഴെ           | 70    |
| എസ്.എസ്.എൽ.സി       | 96    |
| പ്രീ ഡിഗ്രി         | 32    |
| ബിരുദം              | 93    |
| ബിരുദാനന്തര ബിരുദം  | 32    |
| മറ്റുള്ളവ           | 21    |
| ആകെ                 | 344   |

6.10. ഭൂവുടമകൾ അല്ലാത്ത പദ്ധതി ബാധിതരുടെ വിവരണം

| ക്രമ നം. | ഭൂവുടമകൾ അല്ലാത്ത പദ്ധതി ബാധിതർ | വിശദീകരണം |       |           |
|----------|---------------------------------|-----------|-------|-----------|
|          |                                 | വാണിജ്യം  | താമസം | മറ്റുള്ളവ |
| 1        | വാടകക്കാർ                       | 12        |       |           |
|          | ആകെ                             | 12        |       |           |

6.10.1. ഭൂവുടമകൾ അല്ലാത്ത പദ്ധതി ബാധിതരുടെ വയസ്സ് തിരിച്ചുള്ള വിവരണം

| വയസ്സ്       | എണ്ണം |
|--------------|-------|
| 20-30        | 1     |
| 31-40        | 4     |
| 41 – 50      | 3     |
| 51 – 60      | 2     |
| 61 – 70      | 2     |
| 70 ന് മുകളിൽ | -     |
| ആകെ          | 12    |

6.10.2. വിദ്യാഭ്യാസ നിലവാരത്തിന്റെ അടിസ്ഥാനത്തിൽ ഭൂവുടമകൾ അല്ലാത്ത പദ്ധതി ബാധിതരുടെ

| വിദ്യാഭ്യാസ നിലവാരം | എണ്ണം |
|---------------------|-------|
| എസ്.എസ്.എൽ.സി       | 6     |
| പ്രി ഡിഗ്രി         | 4     |
| ബിരുദം              | 1     |
| മറ്റുള്ളവ           | 1     |
| ആകെ                 | 12    |

6.10.3. മതത്തിന്റെ അടിസ്ഥാനത്തിൽ ഭൂവുടമകൾ അല്ലാത്ത പദ്ധതി ബാധിതരുടെ

| മതം        | എണ്ണം |
|------------|-------|
| ഹിന്ദു     | 8     |
| മുസ്ലീം    | 4     |
| ക്രിസ്ത്യൻ | -     |
| ആകെ        | 12    |

6.10.4 ഭൂവുടമകൾ അല്ലാത്ത പദ്ധതി ബാധിതരുടെ സാമ്പത്തിക സ്ഥിതി

| സാമ്പത്തിക സ്ഥിതി        | എണ്ണം |
|--------------------------|-------|
| ദാരിദ്ര രേഖയ്ക്ക് മുകളിൽ | 7     |
| ദാരിദ്ര രേഖയ്ക്ക് താഴെ   | 5     |
| ആകെ                      | 12    |

6.10.5. വരുമാന അടിസ്ഥാനത്തിൽ ഭൂവുടമകൾ അല്ലാത്ത പദ്ധതി ബാധിതരുടെ വിവരങ്ങൾ

| മാസ വരുമാനം     | എണ്ണം |
|-----------------|-------|
| 10,000 –15,000  | 5     |
| 16,000 – 20,000 | 7     |
| ആകെ             | 12    |



**അദ്ധ്യായം 7**

**സാമൂഹ്യ പ്രത്യാഘാത പരിഹാര നിർവ്വഹണ പദ്ധതി**

കോഴിക്കോട് ജില്ലയിലെ വളരെ പ്രധാനപ്പെട്ട ഒരു വ്യാപാരകേന്ദ്രമായ പേരാമ്പ്ര പട്ടണത്തിലെ ഗതാഗതക്കുരുക്ക് പരിഹരിക്കുക എന്ന ഉദ്ദേശത്തോടെ നടപ്പാക്കുന്ന പേരാമ്പ്ര ബൈപ്പാസ് പദ്ധതി വളരെ വർഷത്തെ പൊതുജനാവശ്യത്തിന്റെ അടിസ്ഥാനത്തിൽ ആണ് രൂപം നൽകിയിട്ടുള്ളത്. ഉദ്ദേശം എട്ട് വർഷം മുമ്പ് കേരള പൊതുമരാമത്ത് വകുപ്പ്, ബൈപ്പസിന്റെ രൂപരേഖ തയ്യാറാക്കുകയും, അതിർത്തികൾ സ്ഥാപിക്കുകയും ചെയ്തു. എന്നാൽ പദ്ധതി ബാധിതരായ ചില ഭൂവുടമകൾ കോടതിയെ സമീപിക്കുകയും, പദ്ധതി നടപ്പാക്കൽ അനന്തമായി ദീർഘിക്കുകയും ഉണ്ടായി. എന്നാൽ 2017-ൽ ഗവൺമെന്റ് കേരളാ റോഡ്സ് ആന്റ് ബ്രിഡ്ജ്സ് കോർപ്പറേഷനെ നടപ്പാക്കൽ ഏജൻസിയായി ചുമതലപ്പെടുത്തിക്കൊണ്ട്, പദ്ധതി നടപ്പാക്കാൻ ആവശ്യമായ ഭൂമി ഏറ്റെടുക്കൽ നടപടികൾക്ക് അനുമതിയും നൽകുകയും, ആയതിന്റെ അടിസ്ഥാനത്തിൽ ആർ.ബി.ഡി.സി പദ്ധതി രൂപരേഖ തയ്യാറാക്കുകയും അതിർത്തി കൾ സ്ഥാപിക്കുകയും ചെയ്തു. മുമ്പ് പി.ഡബ്ല്യു.ഡി നടപ്പാക്കാൻ ഉദ്ദേശിച്ച് രൂപരേഖയിൽ നിന്ന് വ്യത്യസ്തമായ രൂപരേഖയാണ് ഇപ്പോൾ രൂപപ്പെടുത്തിയിട്ടുള്ളത്. ഭൂമി ഏറ്റെടുക്കലിൽ ന്യായമായ നഷ്ടപരിഹാരത്തിനും, പുനരധിവാസത്തിനുമുള്ള അവകാശ നിയമം 2013 ഉം തുടർന്ന് 2015 - ൽ രൂപപ്പെടുത്തിയ ചട്ടങ്ങളും അടിസ്ഥാനമാക്കി പദ്ധതിക്ക് വേണ്ടിയുള്ള ഭൂമി ഏറ്റെടുക്കൽ നടപടികൾ ആരംഭിക്കുകയും, ആയതിന്റെ ഭാഗമായി സാമൂഹ്യ പ്രത്യാഘാത പഠനം നടത്താൻ സംസ്ഥാനതല ഏജൻസിയായ കേരളാ വോളന്ററി ഹെൽത്ത് സർവ്വീസിനെ ചുമതലപ്പെടുത്തുകയും ചെയ്തു. സാമൂഹ്യ പ്രത്യാഘാത പഠനയൂണിറ്റ് മൂന്ന് മാസക്കാലം പദ്ധതി ബാധിത പ്രദേശങ്ങളിൽ പഠനം നടത്തുകയും 2018 ഡിസംബർ 10-ാം തീയതി പ്രാദേശിക റിപ്പോർട്ട് സമർപ്പിക്കുകയും ചെയ്തു. അതിന്റെ അടിസ്ഥാനത്തിൽ പൊതുജനാഭിപ്രായ സ്വീകരണം നടത്താൻ ഗവൺമെന്റ് അനുമതിയും തന്നതിന്റെ അടിസ്ഥാനത്തിൽ 2018 ഡിസംബർ 30-ാം തീയതി പൊതുജനാഭിപ്രായ സ്വീകരണം നടത്തുകയും ചെയ്ത് ഉൾപ്പെടുത്തി 2019- ജനുവരി 2-ാം തീയതി സമ്പൂർണ്ണ റിപ്പോർട്ട് സമർപ്പിക്കുകയും ചെയ്തു.

**7.1. പ്രത്യാഘാത ലഘൂകരണ നടപടികൾ**

| ക്രമ നം. | ഉണ്ടാകാവുന്ന നഷ്ടം                            | സമീപനം                 | സാധ്യമായ ലഘൂകരണ നടപടികൾ  |
|----------|---|------------------------|--|
| 1.       | താമസ ഭവനങ്ങളുടെ നഷ്ടം                         | നഷ്ടപരിഹാരം പുനരധിവാസം | നഷ്ട പരിഹാരം നൽകുകയും പുനരധിവാസ പുനർവാസ രൂപരേഖ തയ്യാറാക്കുകയും ചെയ്യുക |
| 2        | വാടക വീടുകളുടെ നഷ്ടം                          | നഷ്ട പരിഹാരം           | നഷ്ട പരിഹാരം നൽകുക   |
| 3        | വ്യാപാര വാണിജ്യ കെട്ടിടങ്ങളുടെ നഷ്ടം          | നഷ്ട പരിഹാരം           | നഷ്ട പരിഹാരം നൽകുകയും വാടകക്കാരെ പുനസ്ഥാപിക്കുകയും ചെയ്യുക             |
| 4        | വാണിജ്യ വ്യവസായ കെട്ടിടങ്ങളുടെ ഭാഗികമായ നഷ്ടം | നഷ്ട പരിഹാരം നൽകുക     | നഷ്ട പരിഹാരം നൽകുക   |

|     |  |                             |  |
|-----|--|-----------------------------|--|
| 5.  | ഭൂമിയുടെ നഷ്ടം   | നഷ്ട പരിഹാരം                | മതിയായ നഷ്ട പരിഹാരം നൽകുക  |
| 6   | കൃഷിഭൂമിയുടെ നഷ്ടം   | നഷ്ട പരിഹാരം                | മതിയായ നഷ്ടപരിഹാരം നൽകുക   |
| 7   | വ്യാപാര നഷ്ടം  | നഷ്ട പരിഹാരം                | നഷ്ട പരിഹാരം   |
| 8.  | ജലസ്രോതസ്സുകളുടെ നഷ്ടം   | നിയന്ത്രണം ഒഴിവാക്കുക       | സാധ്യമാകുവോളം സംരക്ഷിക്കേണ്ട   |
| 9.  | ചമയങ്ങളുടെ നഷ്ടം   | നഷ്ട പരിഹാരം                | നഷ്ട പരിഹാരം നൽകുക   |
| 10. | പ്രവേശനമാർഗ്ഗങ്ങളുടെ നഷ്ടം   | നിയന്ത്രണം                  | ഓരോ പ്രവേശനമാർഗ്ഗങ്ങളെക്കുറിച്ചും പഠനം നടത്തി പുനരധിവാസ- പുനർവാസ രൂപരേഖയിൽ ഉൾപ്പെടുത്തുക.  |
| 11. | ഉപയോഗശൂന്യമായ തുണ്ടുഭൂമികളുടെ രൂപപ്പെടൽ  | നിയന്ത്രണം                  | ഉപയോഗശൂന്യമായ തുണ്ടുഭൂമികൾ നഷ്ടപരിഹാരം നൽകി ഏറ്റെടുക്കുക.  |
| 12. | നാണ്യ വിളകളുടെ നഷ്ടം   | നഷ്ട പരിഹാരം                | മതിയായ നഷ്ടപരിഹാരം നൽകുക   |
| 13  | പൊതുജലസേചന സ്രോതസ്സുകളുടെ നഷ്ടം  | നിയന്ത്രണം/ പുനർനിർമ്മാണം   | സ്രോതസ്സുകൾ പുനർനിർമ്മിക്കുകയോ സംരക്ഷിക്കുകയോ ചെയ്യുക.   |
| 14. | മരങ്ങളുടെ നഷ്ടം  | നഷ്ട പരിഹാരവും നിയന്ത്രണവും | മതിയായ നഷ്ട പരിഹാരം നൽകുകയും നഷ്ടപ്പെടുന്നതിന് തുല്യ എണ്ണം മരങ്ങൾ സർക്കാർ ഭൂമിയിലോ, സ്വകാര്യ ഭൂമിയിലോ നട്ടു വളർത്താൻ നടപടി സ്വീകരിക്കുക. |
| 15. | ജീവിതോപാധികളുടെ നഷ്ടം  | നഷ്ട പരിഹാരം                | നഷ്ട പരിഹാരം   |
| 16. | പദ്ധതി ബാധിതരെ ഭൂമി ഏറ്റെടുക്കൽ നടപടിക്രമങ്ങളിൽ ഉൾപ്പെടുത്തുക.                     | നിയന്ത്രണം                  | നടപടി ക്രമങ്ങളിൽ പദ്ധതി ബാധിതരുടെ പങ്കാളിത്തം ഉറപ്പു വരുത്തുക.   |
| 17  | കൈവശ ഭൂമി രണ്ടോ അതിലധികമോ തുണ്ടുകളായി മാറ്റപ്പെടുന്നു                              | നിയന്ത്രണം                  | തുണ്ടു ഭൂമികൾ ഏറ്റെടുക്കുകയും പരാതി പരിഹരിക്കുകയും ചെയ്യുക   |
| 18  | ഏറ്റെടുത്തതിനു ശേഷമുള്ള കൈവശ ഭൂമി ഉപയോഗ പ്രദാകാതര രീതിയിൽ വളരെ ഉയർന്നു നിൽക്കുന്നു | നിയന്ത്രണം                  | അധികമുള്ള മണ്ണ് മാറ്റുന്നതിന് അനുവാദം നൽകുക.   |

|     |   |            |  |
|-----|---|------------|--|
| 19. | പരാതി പരിഹാരം                                 | നിയന്ത്രണം | പ്രവർത്തന നിരതമായ പരാതി പരിഹാര കമ്മിറ്റി ജില്ലാ തലത്തിലും പഞ്ചായത്ത് തലത്തിലും പ്രവർത്തിക്കുക. |
| 20  | ശേഷിക്കുന്ന ഭൂമിയുടെ പ്രയോജനപ്രദമായ ഉപയോഗം    | നിയന്ത്രണം | നഷ്ടപരിഹാരം രൂപരേഖയിൽ ഉൾപ്പെടുത്തുക.   |
| 21  | കെട്ടിട നിർമ്മാണ നിയമങ്ങളിൽ ഇളവു നൽകുക.       | നിയന്ത്രണം | ഓരോ പദ്ധതി ബാധിതരെയും പ്രത്യേകമായി പരിഗണിക്കുക.  |
| 22  | പൊതു വഴികൾ ബൈപ്പാസ് മുറിച്ച് കടന്നു പോകുന്നു. | നിയന്ത്രണം | പൊതു വഴികൾ മുറിച്ച് കടന്നു പോകുന്ന ജംഗ്ഷനുകൾ വിപുലീകരിക്കുക.                                   |

**7.2. പുനരധിവാസ പുനസ്ഥാപന പ്രക്രിയയിൽ ഉൾപ്പെടുത്തേണ്ട നിബന്ധനകൾ**

പദ്ധതി ബാധിതർക്ക് പദ്ധതിയുടെ പ്രയോജനം പൂർണ്ണമായും ലഭ്യമാകുന്നതിന് ഏറ്റെടുത്തതിനു ശേഷം കൈവശത്തിലിരിക്കുന്ന ഭൂമി പ്രയോജനപ്രദമായ വിധം പരിവർത്തിപ്പിക്കുന്നതിന് പ്രത്യേക അനുവാദം നൽകുന്നത് പദ്ധതിയുടെ പ്രത്യാഘാതം കുറയ്ക്കാൻ സഹായകരമാണ്.

**7.3. പദ്ധതിക്ക് വേണ്ടി ഭൂമി ആവശ്യപ്പെടുന്ന കിൻഫ്ര പ്രത്യേകമായി മുന്നോട്ട് വയ്ക്കുന്ന നിർദ്ദേശങ്ങൾ**

ബാധകമല്ല

**7.4.സാമൂഹിക പ്രത്യാഘാത പഠനത്തിന്റെ അടിസ്ഥാനത്തിൽ പദ്ധതിക്ക് വരുത്തേണ്ട മാറ്റങ്ങളും കൃട്ടിച്ചേർക്കേണ്ട കാര്യങ്ങളും**

ബാധകമല്ല

**7.5. പ്രത്യാഘാത ലഘൂകരണ മാർഗ്ഗം- വിശദാംശങ്ങൾ**

| ക്രമ നം. | ഉണ്ടാകാവുന്ന നഷ്ടം    | പോസിറ്റീവ്/ നെഗറ്റീവ് | സാധ്യതാ നിലവാരം | പ്രത്യാഘാത തീവ്രത | പ്രത്യാഘാതം - ലഘൂകരണത്തിന് മുമ്പ് | പ്രത്യാഘാതം - ലഘൂകരണത്തിന് ശേഷം | സാധ്യമായ ലഘൂകരണ നടപടികൾ  |
|----------|-----------------------|-----------------------|-----------------|-------------------|-----------------------------------|---------------------------------|--|
| 1.       | താമസ ഭവനങ്ങളുടെ നഷ്ടം | നെഗറ്റീവ്             | സാധ്യമാണ്       | വളരെ ഉയർന്ന       | വളരെ ഉയർന്ന                       | മധ്യമം                          | നഷ്ട പരിഹാരം നൽകുകയും പുനരധിവാസ പുനർവാസ രൂപരേഖ തയ്യാറാക്കുകയും ചെയ്യുക |
| 2        | വാടക വീടുകളുടെ നഷ്ടം  | നെഗറ്റീവ്             | സാധ്യമാണ്       | കുറഞ്ഞ            | മധ്യമം                            | കുറഞ്ഞ                          | നഷ്ട പരിഹാരം   |

|     |   |           |           |             |          |        |  |
|-----|---|-----------|-----------|-------------|----------|--------|--|
|     |   |           |           |             |          |        | നൽകുക  |
| 3   | വ്യാപാര വാണിജ്യ കെട്ടിടങ്ങളുടെ നഷ്ടം          | നെഗറ്റീവ് | സാധ്യമാണ് | വളരെ ഉയർന്ന | ഉയർന്ന   | മധ്യമം | നഷ്ട പരിഹാരം നൽകുകയും വാടകക്കാരെ പുനസ്ഥാപിക്കുകയും ചെയ്യുക                                     |
| 4   | വാണിജ്യ വ്യവസായ കെട്ടിടങ്ങളുടെ ഭാഗികമായ നഷ്ടം | നെഗറ്റീവ് | സാധ്യമാണ് | വളരെ ഉയർന്ന | ഉയർന്ന   | മധ്യമം | നഷ്ട പരിഹാരം നൽകുക   |
| 5.  | ഭൂമിയുടെ നഷ്ടം                                | നെഗറ്റീവ് | സാധ്യമാണ് | മധ്യമം      | മധ്യമം   | കുറഞ്ഞ | മതിയായ നഷ്ട പരിഹാരം നൽകുക  |
| 6   | കൃഷിഭൂമിയുടെ നഷ്ടം                            | നെഗറ്റീവ് | സാധ്യമാണ് | മധ്യമം      | മധ്യമം   | കുറഞ്ഞ | മതിയായ നഷ്ട പരിഹാരം നൽകുക  |
| 7   | വ്യാപാര നഷ്ടം                                 | നെഗറ്റീവ് | സാധ്യമാണ് | മധ്യമം      | മധ്യമം   | കുറഞ്ഞ | നഷ്ട പരിഹാരം   |
| 8.  | ജലസ്രോതസ്സുകളുടെ നഷ്ടം                        | നെഗറ്റീവ് | സാധ്യമാണ് | മധ്യമം      | മധ്യമം   | മധ്യമം | സാധ്യമാകുമ്പോൾ സംരക്ഷിക്കേണ്ട  |
| 9.  | ചമയങ്ങളുടെ നഷ്ടം                              | നെഗറ്റീവ് | സാധ്യമാണ് | കുറഞ്ഞ      | കുറഞ്ഞത് | കുറഞ്ഞ | നഷ്ട പരിഹാരം നൽകുക   |
| 10. | പ്രവേശനമാർഗ്ഗങ്ങളുടെ നഷ്ടം                    | നെഗറ്റീവ് | സാധ്യമാണ് | വളരെ ഉയർന്ന | ഉയർന്ന   | മധ്യമം | ഓരോ പ്രവേശനമാർഗ്ഗങ്ങളെയും റെഗുലേറ്റിംഗ് പഠനം നടത്തി പുനരധിവാസ-പുനർവാസ രൂപരേഖയിൽ ഉൾപ്പെടുത്തുക. |
| 11. | ഉപയോഗശൂന്യമായ തുണ്ടുഭൂമികളുടെ രൂപപ്പെടൽ       | നെഗറ്റീവ് | സാധ്യമാണ് | മധ്യമം      | മധ്യമം   | കുറഞ്ഞ | ഉപയോഗശൂന്യമായ തുണ്ടുഭൂമികൾ നഷ്ടപരിഹാരം നൽകി ഏറ്റെടുക്കുക.                                      |
| 12. | നാണ്യ വിളകളുടെ നഷ്ടം                          | നെഗറ്റീവ് | സാധ്യമാണ് | മധ്യമം      | മധ്യമം   | കുറഞ്ഞ | മതിയായ നഷ്ട പരിഹാരം നൽകുക  |

|     |  |           |           |        |        |          |   |
|-----|--|-----------|-----------|--------|--------|----------|---|
| 13. | പൊതുജനസേവന സ്രോതസ്സുകളുടെ നഷ്ടം  | നെഗറ്റീവ് | സാധ്യമാണ് | മധ്യമം | മധ്യമം | മധ്യമം   | സ്രോതസ്സുകൾ പുനർനിർമ്മിക്കുകയോ സംരക്ഷിക്കുകയോ ചെയ്യുക.  |
| 14. | മരങ്ങളുടെ നഷ്ടം  | നെഗറ്റീവ് | സാധ്യമാണ് | ലഘുവായ | കുറഞ്ഞ | കുറഞ്ഞ   | മതിയായ നഷ്ടപരിഹാരം നൽകുകയും നഷ്ടപ്പെടുന്നതിന് തുല്യ എണ്ണം മരങ്ങൾ സർക്കാർ ഭൂമിയിലോ, സ്വകാര്യ ഭൂമിയിലോ നടവളർത്താൻ നടപടി സ്വീകരിക്കുക. |
| 15. | ജീവിതോപാധികളുടെ നഷ്ടം  | നെഗറ്റീവ് | സാധ്യമാണ് | മധ്യമം | കുറഞ്ഞ | കുറഞ്ഞ   | നഷ്ട പരിഹാരം  |
| 16. | പദ്ധതി ബാധിതരെ ഭൂമി ഏറ്റെടുക്കൽ നടപടി ക്രമങ്ങളിൽ ഉൾപ്പെടുത്തുക.                      | നെഗറ്റീവ് | സാധ്യമാണ് | മധ്യമം | കുറഞ്ഞ | കുറഞ്ഞ   | നടപടി ക്രമങ്ങളിൽ പദ്ധതി ബാധിതരുടെ പങ്കാളിത്തം ഉറപ്പു വരുത്തുക.  |
| 17. | കൈവശ ഭൂമി രണ്ടോ അതിലധികമോ തുണ്ടുകളായി മാറ്റപ്പെടുന്നു                                | നെഗറ്റീവ് | സാധ്യമാണ് | മധ്യമം | മധ്യമം | കുറഞ്ഞ   | തുണ്ടു ഭൂമികൾ ഏറ്റെടുക്കുകയും പരാതി പരിഹരിക്കുകയും ചെയ്യുക  |
| 18. | ഏറ്റെടുത്തതിനു ശേഷമുള്ള കൈവശ ഭൂമി ഉപയോഗ പ്രദമാകാത്ത രീതിയിൽ വളരെ ഉയർന്നു നിൽക്കുന്നു | നെഗറ്റീവ് | സാധ്യമാണ് | മധ്യമം | മധ്യമം | മധ്യമം   | അധികമുള്ള മണ്ണ് മാറ്റുന്നതിന് അനുവാദം നൽകുക.  |
| 19. | പരാതി പരിഹാരം  | നെഗറ്റീവ് | സാധ്യമാണ് | മിതമായ | മധ്യമം | കുറഞ്ഞത് | പ്രവർത്തന നിരതമായ പരാതി പരിഹാര കമ്മിറ്റി ജില്ലാ തലത്തിലും പഞ്ചായത്ത് തല   |

|    |   |           |               |            |        |          |  |
|----|---|-----------|---------------|------------|--------|----------|--|
|    |   |           |               |            |        |          | ത്തിലും<br>പ്രവർത്തിക്കുക.   |
| 20 | ശേഷിക്കുന്ന ഭൂമി<br>യുടെ പ്രയോജന<br>നപ്രദമായ ഉപ<br>യോഗം | നെഗറ്റീവ് | സാധ്യ<br>മാണ് | കുറ<br>ഞ്ഞ | കുറഞ്ഞ | കുറഞ്ഞത് | നഷ്ടപരിഹാരം<br>രൂപരേഖയിൽ<br>ഉൾപ്പെടുത്തുക.                                       |
| 21 | കെട്ടിട<br>നിർമ്മാണ നിയമ<br>ങ്ങളിൽ ഇളവു<br>നൽകുക.       | നെഗറ്റീവ് | സാധ്യ<br>മാണ് | മധ്യമം     | മധ്യമം | മധ്യമം   | ഓരോ പദ്ധതി<br>ബാധിതരെയും<br>പ്രത്യേകമായി<br>പരിഗണിക്കുക.                         |
| 22 | പൊതു വഴികൾ<br>ബൈപ്പാസ്<br>മുറിച്ചു കടന്നു<br>പോകുന്നു.  | നെഗറ്റീവ് | സാധ്യ<br>മാണ് | കുറ<br>ഞ്ഞ | കുറഞ്ഞ | കുറഞ്ഞത് | പൊതു വഴി<br>കൾ മുറിച്ചു<br>കടന്നു<br>പോകുന്ന<br>ജംഗ്ഷനുകൾ<br>വിപുലീകരിക്കു<br>ക. |

അദ്ധ്യായം 8  
സാമൂഹ്യ പ്രത്യാഘാത പരിഹാര നിർവ്വഹണ പദ്ധതിയുടെ  
നടപ്പാക്കൽ സംവിധാന ഘടന

8.1. സ്ഥാപന ഘടനാ സംവിധാനം

| സാമൂഹ്യ പ്രത്യാഘാത പരിഹാര ഉത്തരവാദിത്തം | നിർവ്വഹിക്കുന്ന പ്രധാന വ്യക്തികൾ       |
|---|--|
| ജില്ലാ കളക്ടർ                           | നഷ്ട പരിഹാര നിർണ്ണയവും പരാതി പരിഹാരവും |
| ഡപ്യൂട്ടി കളക്ടർ (ഭൂമി ഏറ്റെടുക്കൽ)     | ഭൂമി ഏറ്റെടുക്കൽ, നഷ്ട പരിഹാര നിർണ്ണയം |
| ജില്ലാ ഫോറസ്റ്റ് ഓഫീസർ                  | മരങ്ങളുടെ നഷ്ടപരിഹാരം നിർണ്ണയിക്കൽ     |
| റീക്വസിഷൻ അധികാരികൾ                     | പുനരധിവാസവും പുനസ്ഥാപനവും              |

അദ്ധ്യായം 9

സാമൂഹിക പ്രത്യാഘാത കാര്യ നിർവ്വഹണവും ബജറ്റും  
പ്രത്യാഘാത ലഘൂകരണത്തിന് വേണ്ടിയുള്ള സാമ്പത്തികവും

9.1. - പുനരധിവാസത്തിനും പുനസ്ഥാപനത്തിനുമുള്ള ചിലവ്

ബാധകമല്ല

9.2.- വാർഷിക ബജറ്റും പദ്ധതി രൂപരേഖയും

ബാധകമല്ല

9.3. സാമ്പത്തിക സ്രോതസ്സും വിശദീകരണവും

ബാധകമല്ല



അദ്ധ്യായം 10

സാമൂഹിക പ്രത്യാഘാത കാര്യ നിർവ്വഹണ പദ്ധതി  
- മേൽനോട്ടവും വിലയിരുത്തലും

10.1.- പ്രധാനപ്പെട്ട മേൽനോട്ട വിലയിരുത്തൽ സൂചകങ്ങൾ

- ഭൂവുടമകളുടെ ജില്ലാ തല പർച്ചേസിംഗ് കമ്മിറ്റി മീറ്റിംഗിൽ ഉള്ള പങ്കാളിത്തം
- എത്ര ഭൂവുടമകളിൽ നിന്ന് നേരിട്ട് ഭൂമി വാങ്ങാൻ സാധിച്ചു.
- നഷ്ടപരിഹാരം കണക്കാക്കുവാൻ ഉപയോഗിച്ച മാനദണ്ഡങ്ങൾ.
- തടസ്സപ്പെട്ട പ്രവേശന മാർഗ്ഗങ്ങളുടെ പുനസ്ഥാപനം.
- പരാതി പരിഹാര സമിതിയുടെ രൂപീകരണം.
- പുനസ്ഥാപനത്തിനും വേണ്ടി വരുന്ന സമയം.
- തടയണ സൗകര്യം, കലുങ്കുകൾ, ചവിട്ടു പടികൾ, ചരിവുകൾ എന്നിവ നിർമ്മിക്കുന്നതിനു വേണ്ടി പദ്ധതിബാധിതരുടെ നിർദ്ദേശങ്ങൾ സ്വീകരിക്കലും നടപ്പാക്കലും

10.2. മേൽനോട്ടവും റിപ്പോർട്ടിംഗും

ബാധകമല്ല

10.3. സ്വതന്ത്രമായ വിലയിരുത്തലിന് വേണ്ടിയുള്ള പദ്ധതി

ബാധകമല്ല

**അദ്ധ്യായം 11**  
**സാമൂഹിക പ്രത്യാഘാത വിലയിരുത്തൽ**

കോഴിക്കോട് ജില്ലയിലെ പ്രധാനപ്പെട്ട വാണിജ്യ-വ്യാപാര പട്ടണമായ പേരാമ്പ്ര പട്ടണത്തിലെ ഗതാഗതകുരുക്ക് പരിഹരിക്കുന്നതിന് വിഭാവനം ചെയ്തിരിക്കുന്നതിനാലും, പദ്ധതി അനേകം കാലങ്ങളായി പേരാമ്പ്ര പട്ടണത്തിലെ വ്യാപാരികളുടെയും സമീപവാസികളായ ആളുകളുടെയും, കോഴിക്കോട്- കുറ്റ്യാടി സംസ്ഥാന പാത ഉപയോഗിക്കുന്ന പൊതുജനങ്ങളുടെയും, ആവശ്യമായ തിനാലും, ഭൂമി ഏറ്റെടുക്കലിൽ ന്യായമായ നഷ്ടപരിഹാരത്തിനും, പുനരധിവാസത്തിനുമുള്ള അവകാശനിയമം 2013ഉം 2015-ലെ ചട്ടങ്ങളും പ്രകാരം പൊതുആവശ്യ പ്രസക്തമാണ് എന്ന് സാമൂഹ്യ ഹയ പ്രത്യാഘാത പഠനം രേഖപ്പെടുത്തുന്നു.

പദ്ധതി നാല് വിടുകളെ പൂർണ്ണമായും ബാധിക്കുകയും അതിൽ മൂന്ന് ഭവനങ്ങളുടെ താമസ്സ സ്ഥലത്തുനിന്നുള്ള കുടിയൊഴിപ്പിക്കലിന് കാരണമാവുകയും ചെയ്യുന്നുണ്ട്. ഭവനനഷ്ടം സംഭവിക്കുന്നതിൽ ഒരു കുടുംബത്തിന് നഷ്ടപ്പെടുന്ന സ്ഥലം ഒഴിച്ച് മറ്റ് സ്ഥലം ഇല്ല എന്നുള്ളത് പ്രത്യാഘാതത്തിന്റെ ഗൗരവം വർദ്ധിപ്പിക്കുന്നു. പദ്ധതി ഏഴ് വ്യാപാര കെട്ടിടങ്ങളെയും അതിൽ പ്രവർത്തിക്കുന്ന 12 വ്യാപാരസ്ഥാപനങ്ങളേയും ബാധിക്കുന്നുണ്ട്. 105 ഭൂവുടമകൾ ഭൂമിയും അതിൽ 20 ഓളം പേർക്ക് കെട്ടുകളും , മതിലുകളും പോലുള്ള ചമയങ്ങളും നഷ്ടപ്പെടുന്നുണ്ട്. രണ്ട് ഭൂവുടമകൾക്ക് അവരുടെ കുടിവെള്ള സ്രോതസ്സായ കിണർ ഭാഗികമായി ബാധിക്കുന്നുണ്ട്. ഏതാനും ഭൂവുടമകളുടെ ഭൂമി വിഭജിക്കപ്പെടുകയും അതിൽ ചിലത് ഉപയോഗ ശൂന്യമായ വിധം തുണ്ട് ഭൂമിയായി മാറ്റപ്പെടുകയും ചെയ്യുന്നു. പദ്ധതി കുറ്റ്യാടി ജലസേചന പദ്ധതിയുടെ ഭാഗമായ കനാലിനെയും, ഏതാനും പ്രകൃതി ദത്ത കനാലുകളേയും, കർഷകർ ജലസേചനത്തിന് രൂപപ്പെടുത്തിയ ചാലുകളേയും ബാധിക്കുന്നുണ്ട്. ഈ കനാലുകൾ പദ്ധതി പ്രദേശത്തെ പ്രധാനപ്പെട്ട ഭൂഗർഭ ജലസ്രോതസ്സായാണ് കണക്കാക്കപ്പെടുന്നത്. രണ്ട് പി.ഡബ്ല്യു.ഡി റോഡുകളും, ഒരു പഞ്ചായത്ത് റോഡും വിവിധ സ്ഥലങ്ങളിലായി ബൈപ്പാസിനെ വർദ്ധിച്ച് കടന്നുപോകുന്നുണ്ട്. ഈ റോഡുകളിലൂടെയുള്ള ഗതാഗതം സുഗമമായി തുടരുന്ന വിധം പദ്ധതി നടപ്പാക്കേണ്ടതാണ്. പല പദ്ധതി ബാധിതരുടെയും ഭൂമി, നിർമ്മാണ നെൽവയൽ, വെള്ളക്കെട്ട് ഭൂമികളായാണ് രേഖപ്പെടുത്തിയിട്ടുള്ളത്. ഇപ്രകാരമുള്ള പല ഭൂമികളെയും വിഭജിച്ചുകൊണ്ടും ബാധിച്ചുകൊണ്ടുമാണ് പദ്ധതി കടന്നുപോവുന്നത്. പദ്ധതിയുടെ വ്യവസായിക- വാണിജ്യ പ്രാധാന്യം ഈ പദ്ധതി ബാധിതർക്ക് ലഭ്യമാവുന്നതിന് ഭൂമിയുടെ ഈ തൽസ്ഥിതി തടസ്സം സൃഷ്ടിക്കുന്നുണ്ട്. പദ്ധതിയുടെ വടക്ക്-കിഴക്ക് ഭാഗത്ത് വലിയ കുന്നിൻ പ്രദേശം പദ്ധതിക്ക് വേണ്ടി, മണ്ണ് മാറ്റി രൂപപ്പെടുത്തേണ്ടതുണ്ട്. ഇപ്രകാരം മണ്ണ് മാറ്റി റോഡ് രൂപപ്പെടുത്തുമ്പോൾ സമീപസ്ഥ ഭൂവുടമകൾക്കും പദ്ധതി ബാധിതർക്കും, തങ്ങളുടെ വസ്തുക്കൾ പദ്ധതിയുടെ പ്രയോജനം ലഭ്യമാവും വിധം ഉപയോഗപ്പെടുത്തൽ സാധ്യമല്ലാത്ത സാഹചര്യം ഉണ്ടാവുന്നുണ്ട്. അതുപോലെ തന്നെ പദ്ധതിയുടെ ലെവൽസ് രൂപപ്പെടുത്തുമ്പോൾ സമീപസ്ഥ ഭൂവുടമകൾക്കും പദ്ധതിബാധിതർക്കും തങ്ങളുടെ വസ്തുക്കൾ പദ്ധതിയുടെ പ്രയോജനം ലഭ്യമാവും വിധം ഉപയോഗപ്പെടുത്താൻ സാധ്യമല്ലാത്ത സാഹചര്യം ഉണ്ടാവുന്നുണ്ട്. അതുപോലെതന്നെ പദ്ധതിയുടെ വെലൽസ് രൂപപ്പെടുത്തുമ്പോൾ പല ഭൂവുടമകൾക്കും സുഗമമായ ഭൂഉപഭോഗത്തിന് തടസ്സങ്ങൾ ഉണ്ടാവാനുള്ള സാധ്യതയും തള്ളിക്കളയാൻ സാധ്യമല്ല.

പദ്ധതി സംബന്ധമായി പല ബദൽ നിർദ്ദേശങ്ങളും, പദ്ധതി ബാധിതരും, പൊതുജനങ്ങളും നിർദ്ദേശിക്കുന്നുണ്ട്. എന്നാൽ അവ എല്ലാംതന്നെ പൊതുജനോപകാര പ്രാധാന്യത്തിന് മുൻഗണന നൽകുന്നതോ, നിർദ്ദിഷ്ട പദ്ധതിയുടെ പ്രയോജനം വർദ്ധിപ്പിക്കുന്നതിന് പര്യാപ്തമോ ആണ് എന്ന് കണ്ടെത്തേണ്ടതുണ്ട്. കൂടാതെ ദേശ്ഘോഷ നിർദ്ദേശങ്ങൾ സംബന്ധമായി ഒരു പൊതു അഭിപ്രായ രൂപീകരണം നാളിതുവരെയും സാധ്യമായിട്ടില്ല.

നിർദ്ദിഷ്ട പേരാമ്പ്ര ബൈപ്പാസ് പദ്ധതി മൂന്ന് കുടുംബങ്ങളുടെ കുടിശ്ശികലിനും, 12 വ്യാപാരികളുടെ വ്യാപാര നഷ്ടത്തിനും, 105 ഭൂവുടമകളുടെ ഭൂമി നഷ്ടത്തിനും കാരണമാവുന്നു. എങ്കിലും ഈ പ്രത്യാഘാതങ്ങൾ ശരിയായ പ്രത്യാഘാത ലഘൂകരണ മാർഗ്ഗങ്ങളിലൂടെ കുറയ്ക്കുന്നതിനോ, ഇല്ലാതാക്കുന്നതിനോ സാധ്യമാണ് എന്നുള്ളതുകൊണ്ട് തന്നെ പദ്ധതിയുടെ സാമൂഹ്യ പ്രത്യാഘാതം ലഘൂകരണം ആണ് എന്ന് കണക്കാക്കാവുന്നതാണ്. കുടിശ്ശികപ്പെടുന്ന കുടുംബങ്ങളിൽ ഒരു കുടുംബത്തിന് മറ്റ് ഭൂമി ഇല്ല എന്നുള്ളതുകൊണ്ടും പ്രസ്തുത കുടുംബം, സാമൂഹ്യ പിന്നോക്കാവസ്ഥയിലുള്ള വിഭാഗത്തിൽ ഉൾപ്പെടുന്നു എന്നതിനാലും പ്രത്യേക പരിഗണനയും, പുനരധിവാസ പാക്കേജും നൽകി കുടുംബത്തിന്റെ പ്രത്യാഘാതം കുറയ്ക്കുന്നത് പദ്ധതിയുടെ സാമൂഹ്യപ്രത്യാഘാതം ലഘൂകരിക്കാൻ സഹായകമാണ്. കൂടാതെ കുടിശ്ശികപ്പെടുന്ന മറ്റ് കുടുംബങ്ങളുടെയും, പുനരധിവാസവും പുനർവാസവും അവരുടെ പങ്കാളിത്തത്തോടെ ഉറപ്പ് വരുത്തുന്നത് സാമൂഹ്യ പ്രത്യാഘാത ലഘൂകരണത്തിന് അത്യാവശ്യമാണ്.

ഭൂമി, കെട്ടിടങ്ങൾ, ചമയങ്ങൾ, വ്യാപാരസ്ഥാപനങ്ങൾ എന്നിവ നഷ്ടപ്പെടുന്നവർക്ക് അവരുടെ പങ്കാളിത്തത്തോടെ നഷ്ടപരിഹാര നിർണ്ണയം നടത്താവുന്നതാണ്. ന്യായമായ നഷ്ടപരിഹാരം നൽകിയാൽ ഭൂമി വിട്ടുനൽകുന്നതിന് ഭൂരിഭാഗം പദ്ധതിബാധിതരും തയ്യാറാണ് എന്ന് പ്രത്യാഘാത ലഘൂകരണ നടപടികൾക്ക് സഹായകമാണ്. പദ്ധതിക്ക് വേണ്ടി ഭൂമി വിട്ടുനൽകുന്ന ഭൂവുടമകൾക്ക്, നിർമ്മാണ പരിവർത്തന നിയമം കെട്ടിട നിർമ്മാണ ചട്ടങ്ങൾ എന്നിവയിൽ ആവശ്യമായ ഇളവുകൾ നൽകിയാൽ പദ്ധതിയുടെ വാണിജ്യ പ്രയോജനം ഉപയോഗപ്പെടുത്തുന്നതിന് പദ്ധതി ബാധിതരായ ഭൂവുടമകൾക്ക് സഹായകമാവും. ആയത് പ്രത്യാഘാതം വലിയതോതിൽ കുറയ്ക്കുന്നതിനും പദ്ധതിയുടെ ജനകീയ പങ്കാളിത്തം വർദ്ധിപ്പിക്കുന്നതിനും കാരണമാവും. പദ്ധതി ബാധിക്കുന്ന വിവിധതരം ജലസേചനകനാലുകൾ സംരക്ഷിക്കുകയോ മാറ്റി സ്ഥാപിക്കുകയോ ചെയ്യേണ്ടത് ഭൂഗർഭ ജല സംരക്ഷണത്തിന് അത്യാവശ്യമാണ്. കൂടാതെ പദ്ധതി ബാധിക്കുന്ന കുടിവെള്ള സ്രോതസ്സുകൾ സാധ്യമാവും വിധം സംരക്ഷിക്കാൻ ശ്രമിക്കുന്നത് പ്രത്യാഘാത ലഘൂകരണ നടപടിയാണ്. പദ്ധതിക്കുവേണ്ടി മണ്ണ് മാറ്റപ്പെടുന്ന സ്ഥലങ്ങളുടെ സമീപസ്ഥ ഭൂവുടമകൾക്കും പദ്ധതി ബാധിതർക്കും, പദ്ധതിയുടെ പ്രാധാന്യം ലഭ്യമാവും വിധം ഭൂമി പരിവർത്തിപ്പിക്കാൻ അനുവാദം നൽകുന്നത് സാമൂഹ്യ പ്രത്യാഘാതം ലഘൂകരിക്കാൻ സഹായകമാണ്.

മേൽ സൂചിപ്പിച്ച പ്രത്യാഘാതങ്ങളും അവയുടെ ലഘൂകരണ നിർദ്ദേശങ്ങളും സൂചിപ്പിക്കുന്നത് പദ്ധതിയുടെ സാമൂഹ്യ പ്രത്യാഘാതം ലഘൂകരണം ആണ് എന്നതും അത് ശാസ്ത്രീയ പുനരധിവാസ- പുനർവാസ നടപടികളിലൂടെ വീണ്ടും കുറയ്ക്കാൻ സാധ്യമാവും എന്നുള്ളതാണ്. അതു കൊണ്ട് തന്നെ പദ്ധതിയുടെ പൊതുആവശ്യപ്രസക്തിയെ സാമൂഹ്യ പ്രത്യാഘാതം ഒരു രീതിയിലും ബാധിക്കുന്നില്ല എന്ന് കാണാവുന്നതാണ്. ആയതിനാൽ ഭൂമി ഏറ്റെടുക്കലിൽ ന്യായമായ നഷ്ടപരിഹാരത്തിനും പുനരധിവാസത്തിനുമുള്ള അവകാശ നിയമം 2013, ചട്ടങ്ങൾ 2015 എന്നിവ അനുസരിച്ചുള്ള ഭൂമി ഏറ്റെടുക്കൽ നടപടികളുമായി മുന്നോട്ട് പോകാവുന്നതാണ്.

**അനുബന്ധരേഖകൾ**

- 7. ഫോട്ടോഗ്രാഫ്
- 8. പദ്ധതി ബാധിതരുടെ പേരു വിവരങ്ങൾ
- 9. പത്രപ്രസംഗം - ഫോം നം.5 - നോട്ടീഫിക്കേഷൻ
- 10. നോട്ടീസ്
- 11. പബ്ലിക് ഹിയറിംഗ് - ഹാജർ
- 12. ഗസറ്റ് നോട്ടീഫിക്കേഷൻ

**Annexure 1**


**PHOTO GALLERY**  
**DISCUSSION WITH PAP'S**



**FIELD IDENTIFICATION VISIT**







**AFFECTED HOUSES AND BUILDINGS**







**PUBLIC HEARING ERAVETTOOR VILLAGE**







**PUBLIC HEARING MEHNANYAM**







**Annexure II**

**List of Project Affected Persons**

പേരാമ്പ്ര , കോഴിക്കോട് ബൈപ്പാസ്

| നം<br>ബർ | പേര്                       | ഒിലാസം                   | സർവ്വേ<br>നംബർ                            | ഫോൺ<br>നംബർ | ഉടമസ്ഥൻ /<br>വാടകക്കാരൻ |
|----------|----------------------------|--------------------------|---|-------------|-------------------------|
| 1        | സുശീലമ്മ                   | സുധീർ നിവാസ്,<br>എടവനക 1 | 737/13<br>473/75<br>60/3<br>172/4<br>60/2 | 9388433635  |                         |
| 2        | ജാനു അമ്മ<br>ഗീരിഷ്        | താഴെമണ്ണാറത്ത്           | 62/2<br>172/4                             | 9048210689  |                         |
| 3        | മുസ്തഫ                     | നന്ദക 1                  | 70/1                                      | 9846195772  |                         |
| 4        | രാധാകൃഷ്ണൻ<br>നായർ പി.     | മഞ്ഞാറത്ത് വീട്          | 69/3                                      | 9947490098  |                         |
| 5        | ഇമാദേവി                    |                          | 65/ 1                                     | 9947490098  |                         |
| 6        | രഘുരാമൻ<br>നായർ            |                          | 70/ 1<br>- 62/ 2                          | 9496552803  |                         |
| 7        | വിജയൻ വി.പി                | മടത്തിൽ                  | 172/ 1                                    | 9846461702  |                         |
| 8        | ജാനകി                      | കിളയിൽ                   | 86 / 1                                    | 9539761636  |                         |
| 9        | വി.പി. ഗോപാല<br>കൃഷ്ണനോണൻ. | മടത്തിൽ                  | 172 / 1                                   | 9946427001  |                         |
| 10       | പത്മനാഭൻ                   | കുനിയിൽ<br>പറമ്പ്        | 170 / 1                                   | 9400215832  |                         |
| 11       | കമലാക്ഷി അമ്മ              | കുനിയിൽ<br>പറമ്പ്        | 170 / 1                                   | 9400215832  |                         |
| 12       | ,ഷൈലജ                      | കുനിയിൽ<br>പറമ്പ്        | 170 / 1                                   | 9400215832  |                         |
| 13       | ദീപ്തി രാജേഷ്              | കുനിയിൽ<br>പറമ്പ്        | 170 / 1                                   | 9400215832  |                         |
| 14       | ശ്രീധരൻ നായർ               | കുനിയിൽ<br>പറമ്പ്        | - 66 / 6<br>65                            | 9946728799  |                         |
| 15       | എ.കെ.കരുണാക<br>രൻ നായർ     |                          | 64 / 1                                    | 9946728799  |                         |
| 16       | ശ്രീലതാ ടൗ                 |                          | 64 / 1                                    | 9946728799  |                         |
| 17       | ദാക്ഷായണി കെ.              |                          |   | 9946728799  |                         |
| 18       | നന്ദിനി കെ.ഇ               |                          | 67 / 2 /<br>64 / 1                        | 8547159280  |                         |

|    |  |                   |                                     |  |  |
|----|--|-------------------|-------------------------------------|--|--|
| 19 | കെ.പി.പ്രകാശൻ                                    |                   | 64 / 1                              |  |  |
| 20 | എം.ഡി. ശ്രീധരൻ                                   | കൊല്ലിയിൽ         | 165                                 | 9048825485                               |  |
| 21 | മായിൻ അലി  |                   | 165/1 , 2<br>66/2, 3                | 9497212173                               |  |
| 22 | ഉമയമ്മ പി.സി                                     |                   | 65 / 4<br>66 / 4                    | 9446163287                               |  |
| 23 | യത്തിംഖാന<br>പ്രസിഡന്റ് ഭാഗ്യ<br>നുകും കമ്മിറ്റി |                   | / - 80<br>ആധാര<br>നമ്പർ<br>380/2005 | 9400122838                               |  |
| 24 | ആർ.സി. കുഞ്ഞു<br>പ്പൻ നമ്പ്യാർ                   | രേരോത്ത്          | 66/22                               | 9562401202                               |  |
| 25 | സുമതിയമ്മ  | രേരോത്ത്          | 66 / 3                              | 2610557<br>9497405647                    |  |
| 26 | ആർ. ഗംഗാദരൻ<br>നമ്പ്യാർ                          | രേരോത്ത്          | 66 / 3                              | 9562401202<br>0496- 612717               |  |
| 27 | കെ.പത്മനാഭൻ<br>നായർ                              | ഉഷസ് (L)          | 82, 165                             | 8943694630                               |  |
| 28 | രാഘവൻ നായർ                                       | പെരുവാ<br>പ്പൊയിൽ | 165 / 1                             | 9539545075                               |  |
| 29 | ജാനകി അമ്മ,<br>റീനാ ഷാജി                         | പെരുവാ<br>പ്പൊയിൽ | 62 / 3<br>82 / 3                    | 94007105639<br>539545075<br>)9846422575) |  |
| 30 | പത്മിനി (കെയർ<br>ഓഫ് കേളുക്കുട്ടി                | പാറക്കുറി         | 83                                  | 7034954814                               |  |
| 31 | കുടീജ  |                   | 83                                  | 9400570425                               |  |
| 32 | കെ.മാധവൻ<br>നായർ                                 |                   | 60 / 3                              | 9846487984                               |  |
| 33 | ഇ. ശ്യാമള<br>കുമാരി                              | മടത്തിൽ           | 60 / 3<br>83                        | 9846487984                               |  |
| 34 | പ്രേമ (മരിച്ച ബാല<br>കൃഷ്ണൻ)                     |                   | 60 / 3                              | 8547411245                               |  |
| 35 | ശൈലജ   | മടത്തിൽ           | 40 /<br>1,2,3,4                     | 9847127354                               |  |
| 36 | മജീദ്, സലാം.<br>അഷറഫ്, ഹനീഫ                      |                   | 45 / 4<br>46/ 4                     | 9447396256                               |  |
| 37 | സുരേഷ്,<br>ബിബിൻ, രതിഷ്                          |                   | 85 / 28                             | 9447015056                               |  |

|    |                                       |                   |   |            |  |
|----|---------------------------------------|-------------------|---|------------|--|
| 38 | സുരേഷ്, രതിഷ്                         |                   | 40 /4   | 9447008754 |  |
| 39 | രായമ്മ, രാജൻ,<br>ലീല, സരോജം,<br>തങ്കം | ഗിരിനിവാസ്        | 64 / 1  | 9447890905 |  |
| 40 | ലീലാമ്മ                               | ഗിരിനിവാസ്        | 85 / 1 എ  | 9447890905 |  |
| 41 | രായമ്മ                                | ഗിരിനിവാസ്        | 85 / 1 എ  | 9447890905 |  |
| 42 | രാധാകൃഷ്ണൻ,<br>വൽസരാജ്                | ശാന്തി നിവാസ്     | 85 / 1 എ  | 9447890905 |  |
| 43 | ലീല ( വൈഫ്<br>ഓഫ് അരുൺ)               |                   | 46 / 4<br>95 / 5                                  | 9746804321 |  |
| 44 | സുലൈമാൻ,<br>സുബൈദ                     | എം.കെ.കെ.<br>ഹൗസ് | 46 / 1  | 9961029789 |  |
| 45 | മൊയ്ദീൻ,<br>സൈനബ                      |                   | 85 / 1<br>എ(821/19<br>96, ഡി.<br>എൻ<br>1431/1996) | 9961029789 |  |
| 46 | ബാലൻ നമ്പ്യാർ                         |                   | 40 /3   | 9400612564 |  |
| 47 | ജാനു റ്റി.സി                          |                   | 95 / 1  | 9645779297 |  |
| 48 | അനിതാ കെ.                             | മടത്തിൽ           | 85 / 25   | 9946052691 |  |
| 49 | ചന്ദ്രൻ & അനിത                        | മടത്തിൽ           | 85/28   | 9946052691 |  |
| 50 | നാരായണി                               |                   | 40/2<br>44/1                                      | 9745245761 |  |
| 51 | സന്തോഷ് കുമാർ                         | പെറുകാപൊയിൽ       | 55/2  | 9495306809 |  |
| 52 | ബി. ഫാത്തിമ്മ                         |                   | 83  | 9447932783 |  |
| 53 | ജീലാവതി അമ്മ                          |                   | 27/2  | 9447875764 |  |
| 54 | കുഞ്ഞാമി (അഷ<br>റഫ് മാരി)             |                   | 60/5,<br>60/2<br>27/1ബി                           | 9447443961 |  |
| 55 | എം.നാസർ                               |                   | 26/12   | 9495891929 |  |
| 56 | (ബാലകൃഷ്ണൻ<br>നായർ) ബാസ്ക<br>രൻ       | ആറങ്ങാട്ട്        | 24/4  | 9447110379 |  |
| 57 | ബാലകൃഷ്ണൻ<br>നായർ                     | ആറങ്ങാട്ട്        | 26/5  | 9447110379 |  |
| 58 | രാഘവൻ നായർ<br>+ ബാലകൃഷ്ണൻ<br>നായർ     | ആറങ്ങാട്ട്        | 27/1 എ<br>27/1ബി                                  | 9447110379 |  |

|    |                              |                  |  |                            |  |
|----|------------------------------|------------------|--|----------------------------|--|
| 59 | വിഷ്ണു ബാലകൃഷ്ണൻ             | ആറങ്ങാട്ട്       | 24/4<br>26/5                                       | 9447110379                 |  |
| 60 | റ്റി. എ. രാജു                | ആശാഭവത്തിൽ       | 40/<br>1,2,3,4<br>85/1 എ<br>44/ 1<br>40/ 1<br>86/3 | 9946733585                 |  |
| 61 | ജസ്റ്റിൻ ജോസഫ്               | വലിയവീട്ടിൽ      | 37/ 8<br>27/ 1 എ                                   | 9447113602                 |  |
| 62 | ഗോപിനാഥൻ നമ്പ്യാർ            |                  | 22/2<br>33/ 2                                      | 9497864184                 |  |
| 63 | ഗീത                          |                  | 22/ 2<br>33/ 2                                     | 8157881202                 |  |
| 64 | വിജയകുമാരൻ                   |                  | 22/ 2<br>- 33/ 2                                   | 9447409373                 |  |
| 65 | ബാലകൃഷ്ണൻ നമ്പ്യാർ           | മുർച്ചാ ി        | 22   | 9605557347<br>(9745922432) |  |
| 66 | സുരേഷ് മുരച്ചാ ി             | മുർച്ചാ ി        | 22   | 9745922432                 |  |
| 67 | മറിയം കക്കാ ി                | കക്കാ ി          | 33/ 2<br>22/ 2                                     | 9495783915                 |  |
| 68 | സൗമിനി വി.പി                 |                  | 22   | 9947290368                 |  |
| 69 | പ്രകാശൻ                      | പൈറുവത്ത് മിത്തൽ | 32/ 2<br>- 21                                      | 9446760326                 |  |
| 70 | ബാലകൃഷ്ണൻ                    | കുറ്റിക്കാട്ടിൽ  | 32/ 2  | 8281781685                 |  |
| 71 | ഷീബ (late ബാലകൃഷ്ണൻ നമ്പ്യാർ | തിരുവോത്ത്       | 64/ 1,4  | 9809936565                 |  |
| 72 | ഉഷ കുമാരി + രജിഷ             |                  | 41/ 2<br>48/ 2                                     | 9846817247                 |  |
| 73 | മൊയ്ദീ പൊയ്ലോറ               | പൊയ്ലോറ          | 63/15<br>71/16                                     | 9946642430                 |  |
| 74 | സഫിയ മൊയ്ദീൻ                 | പൊയ്ലോറ          | 64/51  | 9946642430                 |  |
| 75 | അസിസ്                        |                  | 60   | 8086908303                 |  |

|     |                           |                  |                         |            |      |
|-----|---------------------------|------------------|-------------------------|------------|------|
| 76  | ബാബു                      |                  |                         |            |      |
| 77  | നാരായണൻ                   | തിരുവോത്ത്       | 64/30                   | 9846700906 |      |
| 78  | രാമദാസൻ                   | തിരുവോത്ത്       | 64/1                    | 9072245316 |      |
| 79  | രാജൻ                      | തിരുവോത്ത്       | 6/5<br>60/2             | 9947552998 |      |
| 80  | കുഞ്ഞിക്കണ്ണൻ             | കിണറുള്ളതിൽ      | 60/2                    | 2610856    |      |
| 81  | സുഷി ഹാജി                 |                  | 60/2, 83                | 9048832482 |      |
| 82  | രാധാകൃഷ്ണൻ                | വട്ടേക്ക 1       | 47/9                    | 9447421684 |      |
| 83  | സുബൈദ                     | കേളോത്ത് കുനിയിൽ | 47/2                    | 9048693441 |      |
| 84  | കുഞ്ഞബ്ദുള്ള              | തിരുവോത്ത്       | 48/7<br>48/8            | 9846537635 |      |
| 85  | ദാമോദരൻ                   | കേളോത്ത് കുനിയിൽ |                         | 9747275073 |      |
| 86  | വിശ്വനാഥൻ നമ്പ്യാർ        |                  | 48/12                   | 9747275073 |      |
| 87  | അഷറഫ്                     | പുത്തൻപുരയിൽ     | 45/1<br>84/2ബി3         | 9048476250 |      |
| 88  | കുഞ്ഞു മുഹമ്മദ്           |                  | 45/1<br>45/2<br>84/2ബി3 | 9633323277 |      |
| 89  | ബാബു കെ.കെ.               |                  | 45/1<br>45/2<br>84/2ബി3 | 9447008176 |      |
| 90  | ചന്ദ്രൻ കെ.കെ.            |                  | 85/2ബി3                 | 9946355163 |      |
| 91  | മുഹമ്മദ് മുസലിയാർ         |                  | 84/2ബി                  | 9745817258 |      |
| 92  | ദീപക് രാജ്                | കുളിനിക്ക്       |                         | 9744686947 | വാടക |
| 93  | അൻവർ                      | ബേക്കറി          |                         | 8086368286 | വാടക |
| 94  | ശ്രീജ കെ.സി               | പേരാമ്പ്ര        |                         | 9048825244 | വാടക |
| 95  | നാരായണൻ                   | നെല്ലിയൂർ        |                         | 9895902828 | വാടക |
| 96  | മൊയ്ദീൻ കുട്ടി            | വാദ്യൻ പറമ്പ്    |                         | 9447383317 | വാടക |
| 97  | ഷാജി, ഷൈജു, മീനാക്ഷി അമ്മ | ചിപ്പ്സ്         |                         | 9447929954 |      |
| 98  | അബ്ദുള്ള കെ.കെ.           | മണാട്ടുമിത്തൽ    | 203/61                  | 994662826  |      |
| 99  | അല (അമ്മദ്) ഫർണിച്ചർ      | അല ഫർണിച്ചർ      |                         | 9946734348 | വാടക |
| 100 | ഗംഗാധരൻ വി                | ത ഷുറത്ത്        |                         | 2663224    | വാടക |

|     |  |                   |                 |                            |      |
|-----|--|-------------------|-----------------|----------------------------|------|
| 101 | സിറാജ് സി.കെ                                   | പെട്ടിയാക         | 1               | 9544678866                 | വാടക |
| 102 | കുട്ടി മമ്മി                                   |                   | 31/8<br>26/5    | 9447311540                 |      |
| 103 | ഉഷാകുമാരി                                      |                   |                 |                            |      |
| 104 | ഗോപാലൻ,<br>പത്മിനി, മീനക്ഷി<br>ശങ്കരൻ, ചന്ദ്രൻ |                   | 45/4<br>84/3    | 8086108455<br>(9048465512) |      |
| 105 | രാമചന്ദ്രൻ                                     | അൽഫോൻസ്<br>നഗർ    |                 | 9495306644                 |      |
| 106 | മൊയ്ദീൻ  | വട്ടേക്കര         | 99<br>60        | 9946428230                 |      |
| 107 | അനിൽ കുമാർ                                     |                   |                 | 9947287295                 | വാടക |
| 108 | ഗുരേഷ്   | ഡിറ്റി ഡി സി.     |                 | 9847901010                 | വാടക |
| 109 | സുനിൽ  | ഐസ്ക്രീം          |                 | 8301049077                 | വാടക |
| 110 | നാരായണൻ  | മോട്ടോർ റിപ്പയർ   |                 | 984696091                  | വാടക |
| 111 | സിന്ദുരം                                       |                   | 46/2എ<br>48/2   |                            |      |
| 112 | ദാസൻ   | മഠത്തിൽ<br>മീത്തൽ | 85/1 എ          | 9946816290                 |      |
| 113 | മൊയ്ദൂ (Late)<br>കുഞ്ഞായിച്ച                   |                   | 64/49<br>64/50  | 0496<br>2613646            |      |
| 114 | രാധ, സരോജിനി                                   |                   | 64/1            | 7510887045                 |      |
| 115 | കല്യാണി<br>മുതൽപ്പേർ                           |                   | 84/3            | 9497167035<br>9048820570   |      |
| 116 | രാഹുലൻ<br>രഞ്ജന<br>രോഷിത്                      |                   | 40/3, 85/1<br>എ | 9745236706<br>8111842376   |      |












സ്വീകർത്താവ്

നോട്ടീസ്/അറിയിപ്പ്

താങ്കളുടെ ഉടമസ്ഥതയിൽ ഉള്ള കോഴിക്കോട് ജില്ലയിൽ കോയിലാണ്ടി താലൂക്കിൽ, ഇരവെട്ടൂർ വില്ലേജിൽ ഉൾപ്പെടുന്ന ഭൂമി ഒരു പൊതു ആവശ്യത്തിലേക്കായി അതായത് പേരാമ്പ്ര ബൈപാസ് പദ്ധതിയുമായി ബന്ധപ്പെട്ട് ആവശ്യമുണ്ടെന്നോ, ആവശ്യമുണ്ടായേക്കാമെന്നോ കേരള സർക്കാരിന് ബോധ്യപ്പെടുത്തിനാലും, ഭൂമി ഏറ്റെടുക്കലിൽ ന്യായമായ നഷ്ട പരിഹാരത്തിനും സുതാര്യതയ്ക്കും പുനരധിവാസത്തിനും, പുനസ്ഥാപനത്തിനുമുള്ള അവകാശ നിയമം 2013 ലെ (2013 ലെ 30-ാം കേന്ദ്ര ആക്ട്) 4-ാം വകുപ്പിന്റെ (1)-ാം ഉപവകുപ്പ് അനുസരിച്ച് കേരളാ ഗസറ്റ് തീയതി സെപ്റ്റംബർ 27, 2018 പ്രകാരം പുറപ്പെടുവിച്ച ജി. ഒ. (പി) നം.59/2018/ആർ.ഡി നമ്പർ അറിയിപ്പ് പ്രകാരം താഴെപ്പറയുന്ന പട്ടികയിൽ വിവരിക്കുന്ന പ്രദേശത്ത് ഒരു സാമൂഹിക ആഘാത വിലയിരുത്തൽ പഠനം നടത്താൻ തീരുമാനിച്ചിട്ടുള്ളതാണ്. ആയതിനാൽ ആക്ടിൽ പരാമർശിക്കും പ്രകാരം സാമൂഹിക ആഘാത റിപ്പോർട്ട് തയ്യാറാക്കുന്നതിന് താഴെ പട്ടികയിൽ വിവരിക്കുന്ന ഭൂമിയിൽ ഉടമസ്ഥതയോ, അവകാശമോ, താൽപ്പര്യങ്ങളോ ഉള്ള താങ്കൾ 2018 - 00 മാഞ്ച് ഡിസംബർ മാസം 30-ാം തീയതി 1.30 മണിക്ക് പേരാമ്പ്ര എയ്ഡഡ് യു. പി സ്കൂൾ ഹാളിൽവെച്ച് നടത്തുന്ന പബ്ലിക് ഹിയറിംഗിൽ പങ്കെടുക്കണമെന്ന് ഇതിനാൽ അറിയിക്കുന്നു.

എന്ന്  


തീയതി : 20/12/2018

ചെയർമാൻ,

സ്ഥലം : പേരാമ്പ്ര

സാമൂഹിക ആഘാത പഠനയൂണിറ്റ്





സ്വീകർത്താവ്

**നോട്ടീസ്/അറിയിപ്പ്**

താങ്കളുടെ ഉടമസ്ഥതയിൽ ഉള്ള കോഴിക്കോട് ജില്ലയിൽ കൊയിലാണ്ടി താലൂക്കിൽ, മേഞ്ഞാണൂർ വില്ലേജിൽ ഉൾപ്പെടുന്ന ഭൂമി ഒരു പൊതു ആവശ്യത്തിലേക്കായി അതായത് പേരാമ്പ്ര ബൈപാസ് പദ്ധതിയുമായി ബന്ധപ്പെട്ട് ആവശ്യമുണ്ടെന്നോ, ആവശ്യമുണ്ടായേക്കാമെന്നോ കേരള സർക്കാരിന് ബോധ്യപ്പെട്ടതിനാലും, ഭൂമി ഏറ്റെടുക്കലിൽ ന്യായമായ നഷ്ടപരിഹാരത്തിനും സുതാര്യതയ്ക്കും പുനരധിവാസത്തിനും, പുനസ്ഥാപനത്തിനുമുള്ള അവകാശ നിയമം 2013 ലെ (2013 ലെ 30-ാം കേന്ദ്ര ആക്ട്) 4-ാം വകുപ്പിന്റെ (1)-ാ ഘപവകുപ്പ് അനുസരിച്ച് കേരളാ ഗസറ്റ് തീയതി സെപ്റ്റംബർ 27, 2018 പ്രകാരം പുറപ്പെടുവിച്ച ജി. ഒ. (പി) നം.59/2018/ആർ.ഡി നമ്പർ അറിയിപ്പ് പ്രകാരം താഴെപ്പറയുന്ന പട്ടികയിൽ വിവരിക്കുന്ന പ്രദേശത്ത് ഒരു സാമൂഹിക ആഘാത വിലയിരുത്തൽ പഠനം നടത്താൻ തീരുമാനിച്ചിട്ടുള്ളതാണ്. ആയതിനാൽ ആക്ടിൽ പരാമർശിക്കും പ്രകാരം സാമൂഹിക ആഘാത റിപ്പോർട്ട് തയ്യാറാക്കുന്നതിന് താഴെ പട്ടികയിൽ വിവരിക്കുന്ന ഭൂമിയിൽ ഉടമസ്ഥതയോ, അവകാശമോ, താൽപ്പര്യങ്ങളോ ഉള്ള താങ്കൾ 2018 - 00 മാണ്ട് ഡിസംബർ മാസം 30-ാം തീയതി 3.30 മണിക്ക് പേരാമ്പ്ര എയ്ഡഡ് യു. പി സ്കൂൾ ഹാളിൽ വെച്ച് നടത്തുന്ന പബ്ലിക് ഹിയറിംഗിൽ പങ്കെടുക്കണമെന്ന് ഇതിനാൽ അറിയിക്കുന്നു.

എന്ന്



ചെയർമാൻ,

തീയതി : 20/12/2018

സ്ഥലം : പേരാമ്പ്ര

സാമൂഹിക ആഘാത പഠനയൂണിറ്റ്













| ക്രമം. | പേരും വിലാസവും                        | മൊബൈൽ നമ്പർ               | ഒപ്പ് |
|--------|---------------------------------------|---------------------------|-------|
| 12.    | പി.പി.പി. സി.പി.യുടെ<br>പി.പി.പി.യുടെ | 9387299129                |       |
| 13.    | എ.പി.പി. - കോളേജിലെ                   |                           |       |
| 14.    | പി.പി.പി.യുടെ                         | 9961029789                |       |
| 15.    | പി.പി.പി.യുടെ                         | 9447932783                |       |
| 16.    | പി.പി.പി.യുടെ                         | 9846787982                |       |
| 17.    | പി.പി.പി.യുടെ                         | 9495306509                |       |
| 18.    | പി.പി.പി.യുടെ                         | 9497167035                |       |
| 19.    | പി.പി.പി.യുടെ                         | 9400710563                |       |
| 20.    | പി.പി.പി.യുടെ                         | 9497212173                |       |
| 21.    | പി.പി.പി.യുടെ                         | 9400612564                |       |
| 22.    | പി.പി.പി.യുടെ                         | 04962010803<br>9539538949 |       |
| 23.    | പി.പി.പി.യുടെ                         | 9497405647                |       |
| 24.    | പി.പി.പി.യുടെ                         | 9744807658                |       |
| 25.    | പി.പി.പി.യുടെ                         | 9048210689                |       |
| 26.    | പി.പി.പി.യുടെ                         | 9388433635                |       |
| 27.    | പി.പി.പി.യുടെ                         | 9447008116                |       |
| 28.    | പി.പി.പി.യുടെ                         | 8086108455                |       |
| 29.    | പി.പി.പി.യുടെ                         | 7034743681                |       |
| 30.    | പി.പി.പി.യുടെ                         | 9745954168                |       |











| ക്രമം. | പേരും വിലാസവും  | ലോക്കൽ നമ്പർ   | ഒപ്പ്          |
|--------|---|--|----------------|
| 31     | -K. രാമദാസ്   | 9946428230   |                |
| 32     | R. R. ചന്ദ്രൻ   | 9946355163   |                |
| 33     | V.P. Vijayan  | 9846461702   |                |
| 34     | മി. രാമൻ ജോസഫ്  | 9539761636   |                |
| 35     | സയ്യാദ് മുഹമ്മദ്  | 8281781685   |                |
| 36     | M. M. M. M. M.  | 9061745360   |                |
| 37     | കോമരേശ്വരി  | 98467121866  |                |
| 38     | ബിനു  | 9846721866   |                |
| 39     | തോമസ് - എം  | 8086368286   |                |
| 40     | Ebrahim P.K. (Darunnajam Orphan)  | 9495536677   |                |
| 41     | P.K. F.M.M.P.   | 9846721866   |                |
| 42     | Deepak Raj  | 9744686947   |                |
| 43     | MP Ramesh   | 9604924903   |                |
| 44     | P.K. Anwar  | 9498783915   |                |
| 45     | Chandran -  | 9526287253   |                |
| 46     | എം. എം. ചന്ദ്രൻ   | 9946052651   |                |
| 47     | മുഹമ്മദ്. മുഹമ്മദ്  | 9846195772   |                |
| 48.    | മുഹമ്മദ് മുഹമ്മദ് മുഹമ്മദ് }<br>മുഹമ്മദ് മുഹമ്മദ് മുഹമ്മദ് }<br>R. മുഹമ്മദ് മുഹമ്മദ് }<br>മുഹമ്മദ് മുഹമ്മദ് }<br>മുഹമ്മദ് മുഹമ്മദ് }<br>മുഹമ്മദ് മുഹമ്മദ് } | മുഹമ്മദ് }<br>മുഹമ്മദ് }<br>മുഹമ്മദ് }<br>മുഹമ്മദ് }<br>മുഹമ്മദ് }<br>മുഹമ്മദ് } | 9667110379<br> |

| ക്രമ. (Sl. No.) | പേര് (Name)  | മൊബൈൽ നമ്പർ (Mobile No.) | മുദ്ര (Signature)   |
|-----------------|--|--------------------------|---|
| 49              | Dr. S. Indrabhanu<br>for<br>Umamma P. e<br>Nandanam<br>Perambur                        | 9446168887               |     |
| 50              | K.C. Aboobacker S/o. Late<br>K.C. Muhammed Muslyah,<br>Kasturichal House.              | 9745616452               |   |
| 51              | മുഹമ്മദ്. റഹ്മാൻ<br>20 നമ്പർ. മിനാൽ<br>6-നിയ. 673525<br>MOB: 8086860012<br>.9946052651 | 9946052651<br>8086860012 |    |
| 52              | Suresh kumar -k v<br>Marichandiye<br>Po Perambur<br>673525                             | 9745902432               |    |
| 53              | A & M. Moideen<br>w/o. Sainaba<br>A & M House<br>Chelabott Enzhe<br>Perambur           | 9539563158               |  |
| 54              | Justin Joseph<br>Valiyaveethil House<br>Paruthi Road<br>Perambur                       | 9447113602               |  |
| 55              | K. Padmanabhan<br>Usha<br>Perambur<br>Re Survey 82/3, 4                                | 8963694630               |  |



| ക്രമം. | പേര്   | മൊബൈൽ നമ്പർ | വില        |
|--------|--|-------------|------------|
| 56     | Radhakrishnan .nan<br>Mannarath<br>Perabra   | 9947490098  | <u>Pr</u>  |
| 57     | Remadevi<br>Mannarath<br>Perabra   | 9947490098  | <u>Pr</u>  |
| 58     | കു. ദാസ്. കുമാരൻ.<br>20 ഓരുകൾ ഉള്ളിൽ<br>പേരായം.  | 9946816290. | <u>AWA</u> |
| 59     | കൊച്ചി ജില്ലയിൽ<br>P.O. മൂലപ്പള്ളം.<br>Viz - Vayalpur (ബേങ്ങം)<br>മു.പി. 676304          | 9633323277  | <u>D</u>   |
| 60     | സുരേഷ് കുമാർ. എൻ<br>നാഗമ്മക്കൽ<br>നെന്മുക്ക് - വി.ഒ<br>നാഗമ്മക്കൽ (വട)<br>കോളാർ - 673614 | 9847901010  | <u>Pr</u>  |
| 61     | അമ്മ.<br>കുമാർ. കുമാർ<br>കോട്ടയം   | 9961165186  | <u>Pr</u>  |
| 62     | രാജൻ<br>മി.കെ.ലാൽ. കി.എ<br>പനമ്പിള്ളി  | 9497651238  | <u>Pr</u>  |
| 63     | കൊച്ചി ജില്ലയിൽ<br>"കൊച്ചി ജില്ല"  | 9895902828. | <u>Pr</u>  |



| ക്രമം. | പേരും വിലയും   | ക്രമനമ്പർ    | ഒപ്പ്   |
|--------|--|--------------|---|
| 69     | ശ്രീധരൻ കെ.കൃഷ്ണൻ  | 9048089543   |    |
| 70     | V.K. G. V.P.<br>Projid Co. mtr, R300K Kaur                                   | 7447 313 570 |    |
| 71     | അബ്ദുൽ ഹുസൈൻ<br>R300K Kaur   | 8848664563   |    |
| 72     | കെ.എ.ടി.എ<br>സർക്കാർ<br>L.A. മെമ്പർഷിപ്പ്                                    | 9846547872   |    |
| 73     | ജി.എ.എ. കെ.എ.<br>കുതിരയിൽ വെലിൽ<br>റാമൻ                                      | 9745 206 706 |    |
| 74     | പ്രൊഫ. കെ.എ.<br>H/o ന.എ.എ. കെ.എ.<br>കെ.എ.എ.എ.എ.<br>കോളേജ്                    | 8547159280   |    |
| 75     | എ.എ.എ.<br>ശ്രീധരൻ<br>പെരമ്പ്രം. എ.എ.<br>കോളേജ് കോളേജ്                        | 9447261553   |  |
| 76     | P. Ramakrishnan<br>Narasimhan<br>Kuttal P.O.<br>673524<br>for K.M. Prameetha | 9495306644   |  |
| 77     | Majeed-N.K<br>Perambra.  | 9447396256   |  |
| 78     | Joseph V.P<br>Perambra<br>for Kadeeje  | 9400570625   |  |

79 ക്രിയാൻ നായർ (ക്രീനിയം),  
ചെറിയ. 9495481773 20-12-2018

80 ആലി സെൽ - 9447304019 ബി.  
മിന്നിപ്പൻ ഹയർ

81 ലീലാപതി അമ്മ: 944787564 പി  
മാരില ചാരി അമ്മ 854312308

82 സുരേഷ് അമ്മ. ടി 9447019036 പി  
സുരേഷ്

83 ടെൽ. രാജൻ 9349132433 പി  
മണ്ണാടൻ

84 മാധവ്കുമാർ മിസസ് 807831243 പി  
മണ്ണാടൻ  
ആർ.സി. മൂക്കുമാർ

85 മിസസ്. മി. ഗോപാലി 9048825485 പി

86 മി. മി. മ. മ. മ. - 9495891929 പി

87 അ. അ. അ. 9447311540 പി

88 ആർ. സി. മി. മി. മി. മി. 8589896393 പി



ATTENDENCE PUBLIC HEARING ERAVATTOOR VILLAGE

പേരാമ്പ്ര തൊഴിലാളി പാർലർ  
കോഴിക്കോട്







സാമൂഹിക തൃപ്തിലാശ പഠനം

പൊതു അഭിപ്രായ സ്വീകരണം



അനുബന്ധ വിജ്ഞാപനം

സ്ഥലം : പേരാമ്പ്ര തൊഴിലാളി പാർലർ ജി.പി.സി.കളിൽ

തീയതി : ഡിസംബർ 30, 2018 സമയം: 1.30.

| ക്രമം, | പേരും തൊഴിലാളിസ്ഥലം  | മൊബൈൽ നമ്പർ | ഒപ്പ്   |
|--------|--|-------------|---|
| 1)     | വിജയനാഥൻ.<br>തോട്ടത്തിൽ<br>പേരാമ്പ്ര.                              | 9947275073  |    |
| 2)     | കണ്ണശ്ശേരി നമ്പ്യാർ<br>കുടുംബശ്രീ<br>പേരാമ്പ്ര                     | 9846817247  |  |
| 3)     | ടി.എ.എ. പി.രാജൻ.<br>പി.എ.ടി.<br>കിരട്ടിമുക്ക്<br>പി.ഒ. - പേരാമ്പ്ര | 9846705406  |  |
| 4)     | ദുരയ്യൻ<br>കോളേജ് (പി.ഒ.)<br>പേരാമ്പ്ര (പി.ഒ.)                     | 9961990564  |  |
| 5)     | രവീന്ദ്രൻ പി.<br>പട്ടണത്തിൽ<br>പേരാമ്പ്ര                           | 9947421684  |  |
| 6)     | രാജൻ<br>തിരുവോണം കോളേജിൽ<br>പേരാമ്പ്ര                              | 9947552998  |  |

| ക്രമം. | പേരും വിലാസവും                                       | മൊബൈൽ നമ്പർ                         | ഒപ്പ്           |
|--------|--|-------------------------------------|-----------------|
| 7      | മുരളി - റെട്ടി<br>തിരുവല്ല<br>പേരാമ്പ്ര              | 8593810755<br>8943728275            | <u>Sheela</u>   |
| 8      | അലിനാഥി ക<br>(തിരുവല്ല, താഴെപ്പള്ളം)<br>പേരാമ്പ്ര.   | 94952613228                         | <u>Alina</u>    |
| 9      | സാഹിത്യം. ടി.ജി.<br>തിരുവല്ലാർ ഉന്നയർ<br>പേരാമ്പ്ര.  | 9846094376                          | <u>Sauji</u>    |
| 10     | മൃഗസൗക്യം<br>കെ. ഉമ്മമ്മ കുറുപ്പിൻ<br>പേരാമ്പ്ര      | 9048693441                          | <u>Ummamma</u>  |
| 11     | രഞ്ജിത<br>പേരാമ്പ്ര                                  | <del>9446150716</del><br>9446150716 | <u>Ranjitha</u> |
| 12     | ബാലിസൻ. പി<br>പേരാമ്പ്ര<br>R BDC Kannur              | 8848664563                          | <u>Balisun</u>  |
| 13     | എസ്. കെ. പി<br>കോയിലൻ<br>L.A. Koyilandy              | 9446515789<br>9846597872            | <u>SKP</u>      |
| 14     | എസ്. പി. പി<br>L.A. Koyilandy                        | 9447 313 570                        | <u>SP</u>       |
| 15     | Valsara V.P.<br>Project co-ordinator RBDCK<br>Kannur |                                     | <u>Valsara</u>  |
| 16     | എസ്. കെ. പി  | 9048069543                          | <u>SKP</u>      |

| ക്ര.നം. | ചേരും മേന്മവിലമ്പം  | മേലംതമ്പു      | രേഖ   |
|---------|---|----------------|---|
| 17      | സുഭാഷിണി  | 80865754<br>64 |  |
| 18.     | മാളിനി (S)<br>കിരീടം (പി)<br>ചേരം (പി)<br>673325 (പി)<br>ചേരം (പി)<br>കിരീടം (പി) | 9447892620     |  |

**Annexure VI**

3881  
9/10/18

©  
കേരള സർക്കാർ  
Government of Kerala  
2018



Regn. No. KERBIL/2012/45073  
dated 5-9-2012 with RNI  
Reg. No. KL/TV(N)/634/2018-20

**കേരള ഗസറ്റ്**  
**KERALA GAZETTE**

**അസാധാരണം**  
**EXTRAORDINARY**

**ആധികാരികമായി പ്രസിദ്ധപ്പെടുത്തുന്നത്**  
**PUBLISHED BY AUTHORITY**

|                      |   |   |                       |
|----------------------|---|---|-----------------------|
| വാല്യം 7<br>Vol. VII | തിരുവനന്തപുരം,<br>വെള്ളി<br>Thiruvananthapuram,<br>Friday | 2018 സെപ്റ്റംബർ 28<br>28th September 2018                             | നമ്പർ }<br>No. } 2460 |
|                      |   | 1194 കന്നി 12<br>12th Kanni 1194<br>1940 ആശ്വിനം 6<br>6th Aswina 1940 |                       |

**GOVERNMENT OF KERALA**

**Revenue (B) Department**

**NOTIFICATION**

G. O. (P) No. 59/2018/RD.

*Dated, Thiruvananthapuram, 27th September, 2018.*

**RULES**

**S. R. O. No. 677/2018.**—WHEREAS, it appears to the Government of Kerala that the land specified in the Schedule below is needed or likely to be needed for a public purpose, to wit for the land acquisition for the construction of Perambra Bypass;

AND WHEREAS, in exercise of the powers conferred in sub-section (1) of section 4 of the Right to Fair Compensation and Transparency in Land Acquisition, Rehabilitation and Resettlement Act, 2013 (Central Act 30 of 2013), Government of Kerala have decided to conduct a Social Impact Assessment in the area specified in the schedule below;

33/3648/2018/S-3.



Now, THEREFORE, sanction is accorded to the Social Impact Assessment Unit, Shri Saju V. Itty, Kerala Voluntary Health Services, Kottayam to conduct a Social Impact Assessment Study and to prepare a Social Impact Management Plan as provided in the Act. The process shall be completed within a period of 3½ months in any case.

SCHEDULE

*District—Kozhikode.*

*Taluk— Koyilandy. Village or Amsom and Desom—Menhnyam, Eravattur.*

(The extent given is approximate)

| <i>Sl. No.</i> | <i>Survey Nos.</i>  | <i>Description</i>                    | <i>Extent</i>      |
|----------------|---|---------------------------------------|--------------------|
| 1              | 61, 62, 172, 64, 170, 65,<br>66, 165, 82, 83, 84, 85, 27,<br>25, 26, 24, 23, 22, 21 | Menhnyam Village                      |                    |
| 2              | 64, 60, 48, 47, 46  | Eravattur Village,<br>Keezhnyam Desom |                    |
| 3              | 41  | Eravattur Village,<br>Kallode Desom   |                    |
| <b>Total</b>   |   |                                       | <b>403.56 Ares</b> |

By order of the Governor,

P. H. KURIAN,  
*Additional Chief Secretary.*

**Explanatory Note**

(This does not form part of the notification, but is intended to indicate its general purport.)

The Right to Fair Compensation and Transparency in Land Acquisition, Rehabilitation and Resettlement Rules has come into force on 19-9-2015 and as per Rule 10 notifying a Social Impact Assessment Unit

for conducting Social Impact Assessment Study is required. Requisition has been received for acquiring 403.56 Ares of land in Menhnyam and Eravattur Villages of Koyilandy Taluk for the construction of Perambra Bypass.

The notification is intended to achieve the above object.